

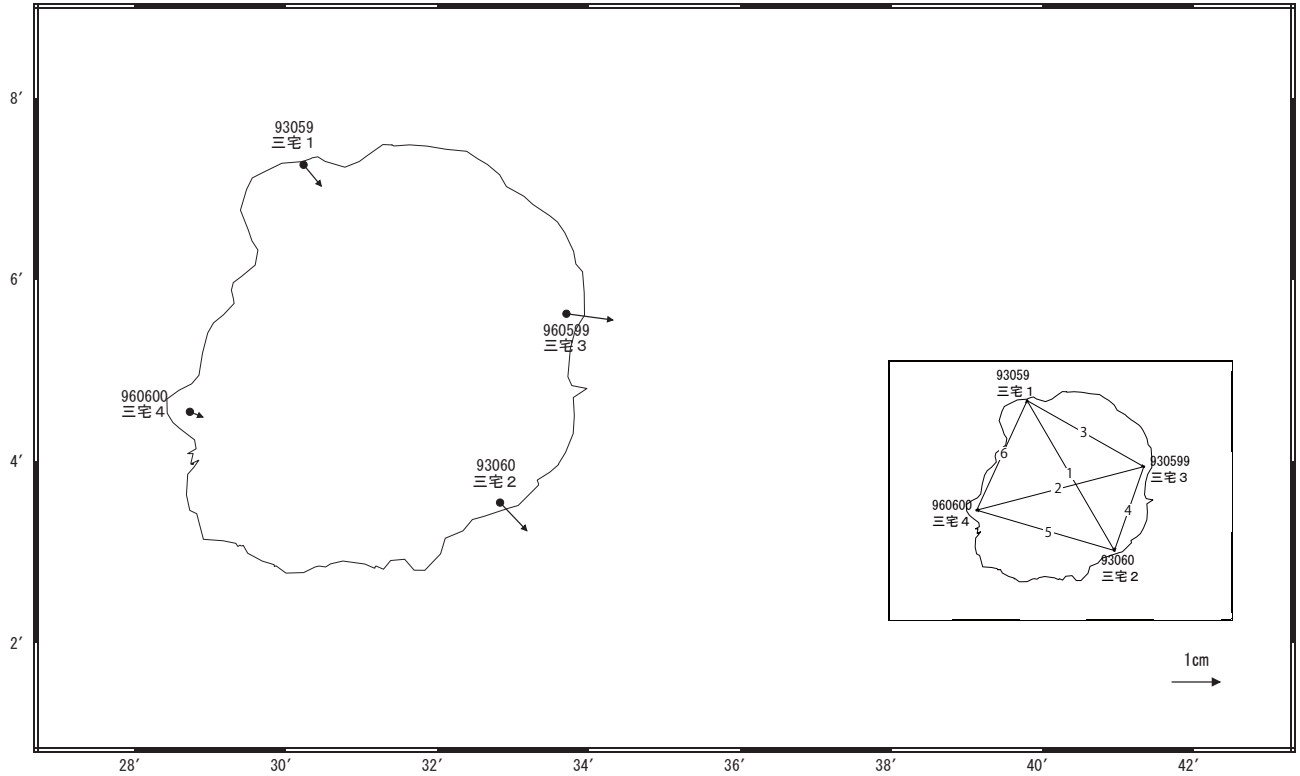
# 三宅島周辺の地殻変動

—GNSS連続観測結果—

傾向に特段の変化は見られません。

## 地殻変動(水平)

基準期間: 2013/08/13~2013/08/22 [F3:最終解]  
比較期間: 2013/09/13~2013/09/22 [R3:速報解]

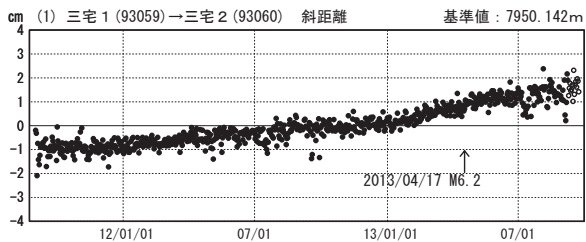


☆ 固定局: 御蔵島 (960601)

国土地理院

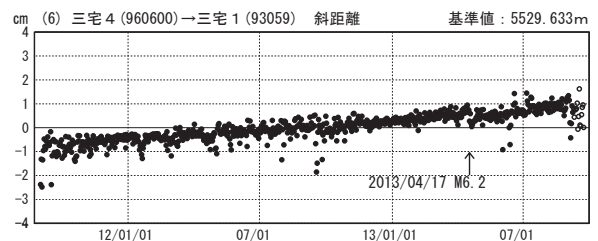
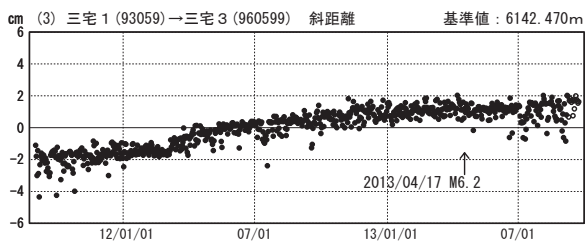
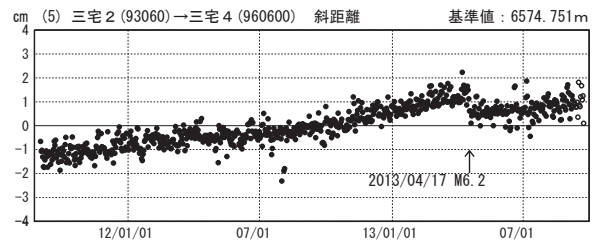
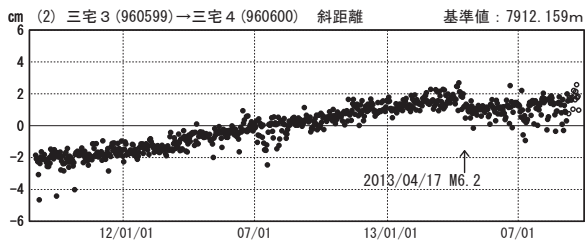
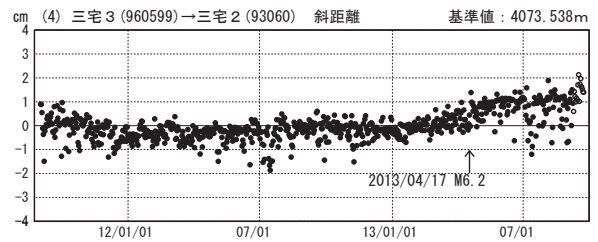
### 基線変化グラフ

期間: 2011/09/01~2013/09/22 JST



### 基線変化グラフ

期間: 2011/09/01~2013/09/22 JST



●— [F3:最終解] ○— [R3:速報解]

国土地理院