

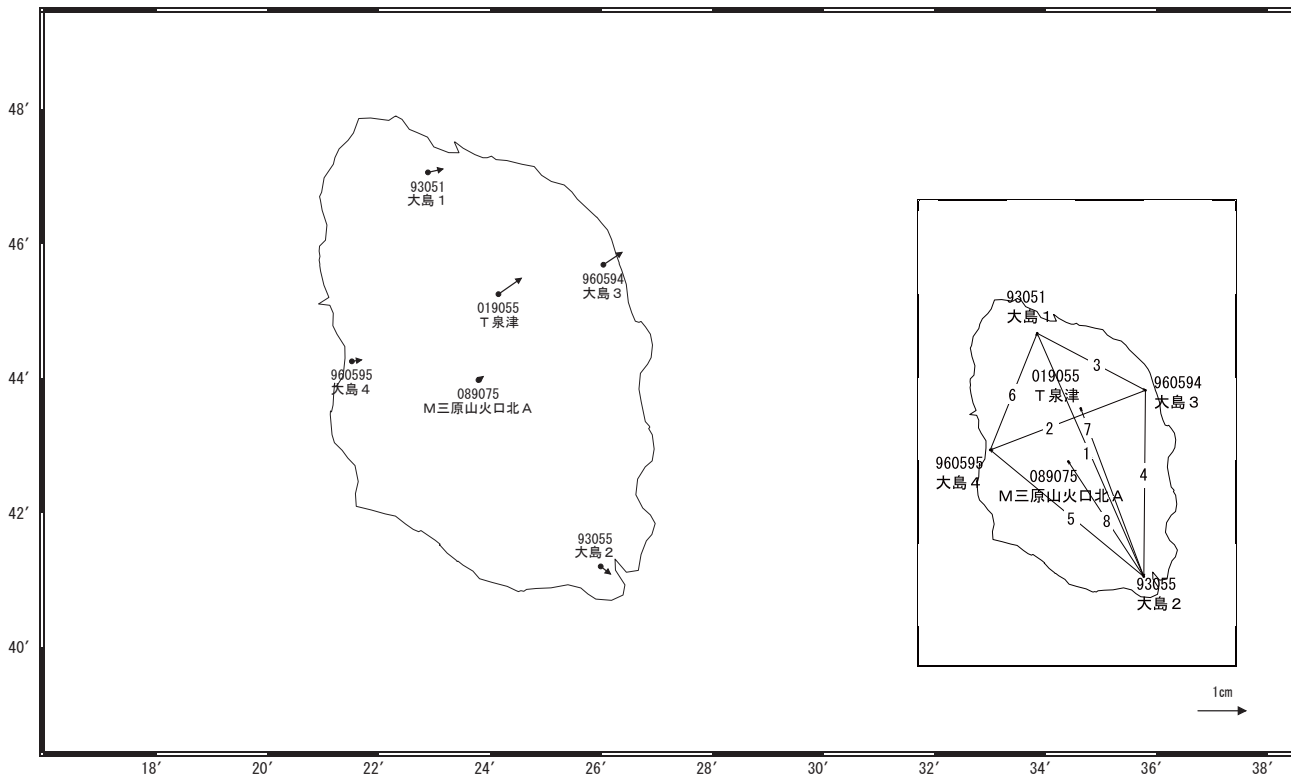
伊豆大島周辺の地殻変動

—GNSS連続観測結果—

伊豆大島では、2013年4月頃から見られていた縮みの傾向が8月頃から停滞していましたが、9月頃から伸びの傾向が見られます。

基準期間: 2013/08/13~2013/08/22 [F3:最終解]
比較期間: 2013/09/13~2013/09/22 [R3:速報解]

地殻変動(水平)

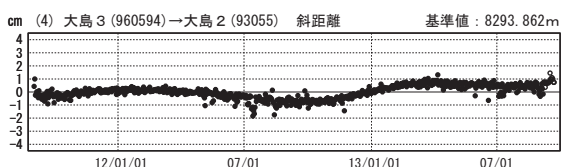
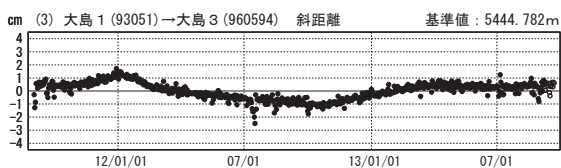
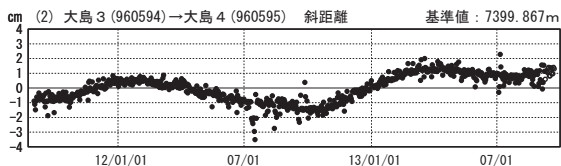
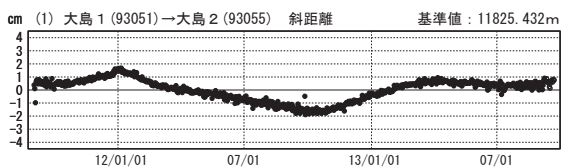


☆ 固定局: 南伊豆2 (93086)

国土地理院


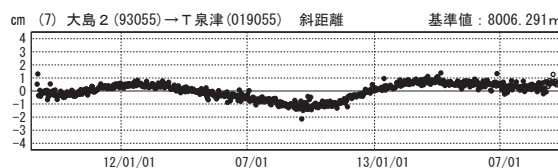
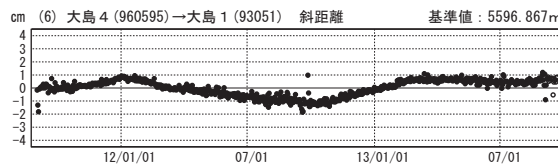
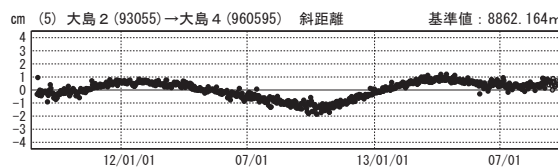
基線変化グラフ

期間: 2011/09/01~2013/09/22 JST



基線変化グラフ

期間: 2011/09/01~2013/09/22 JST



●— [F3:最終解] ○— [R3:速報解]

国土地理院