

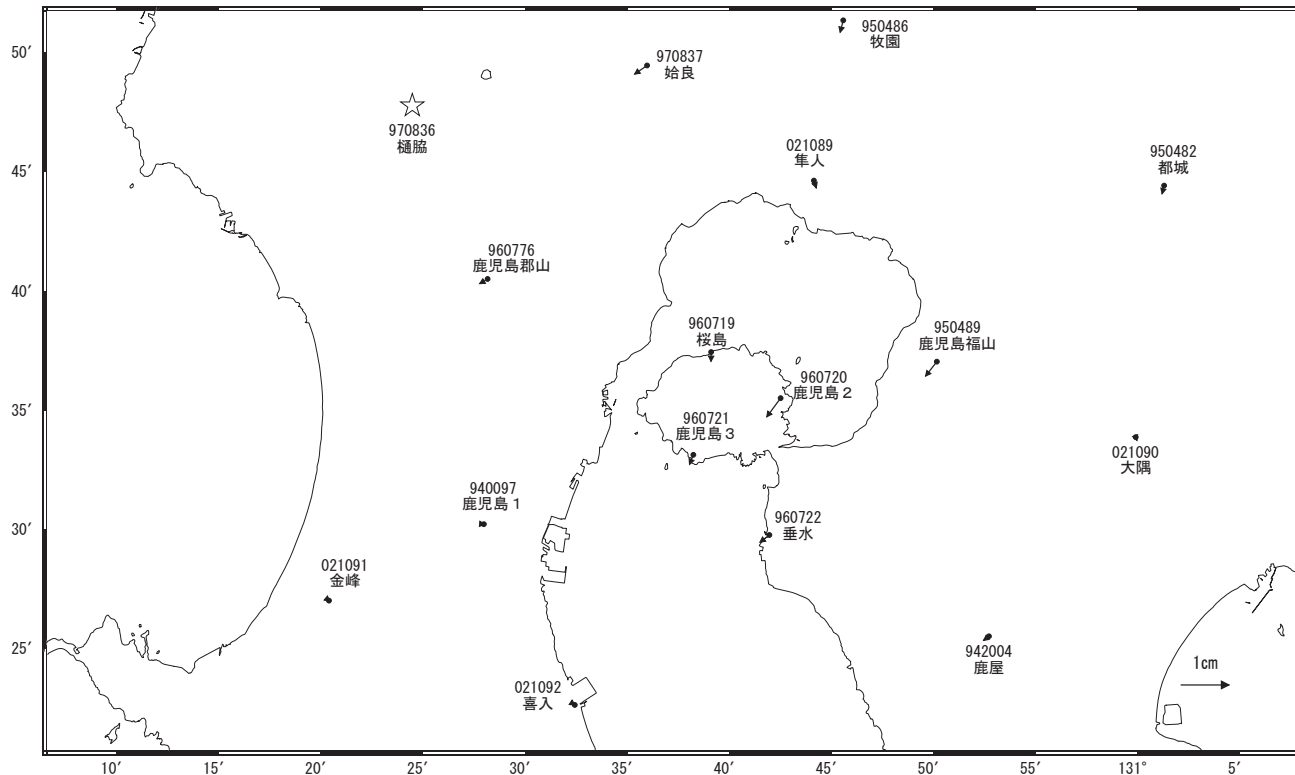
# 桜島周辺の地殻変動

—GNSS連続観測結果—

桜島島内の基線では、2011年11月頃から伸び、2012年7月頃からその鈍化が見られましたが、2013年2月頃からわずかな伸びの傾向が見られます。鹿児島(錦江)湾を挟む一部の基線で、長期的な伸びの傾向が続いています。

## 地殻変動(水平) (2013年5月～2013年8月)

基準期間:2013/05/17～2013/05/26[F3:最終解]  
比較期間:2013/08/17～2013/08/26[R3:速報解]

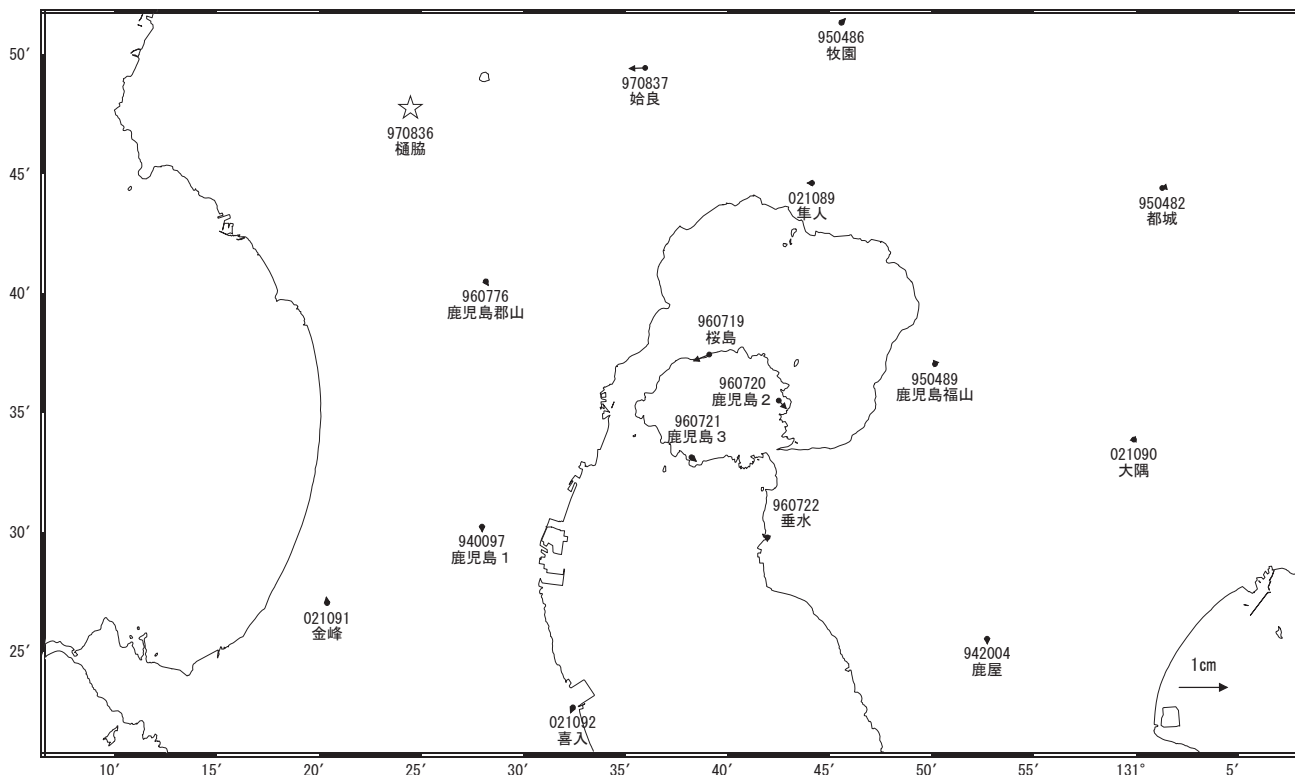


☆ 固定局:樋脇(970836)

国土地理院

## 地殻変動(水平) (2013年4月～2013年7月)

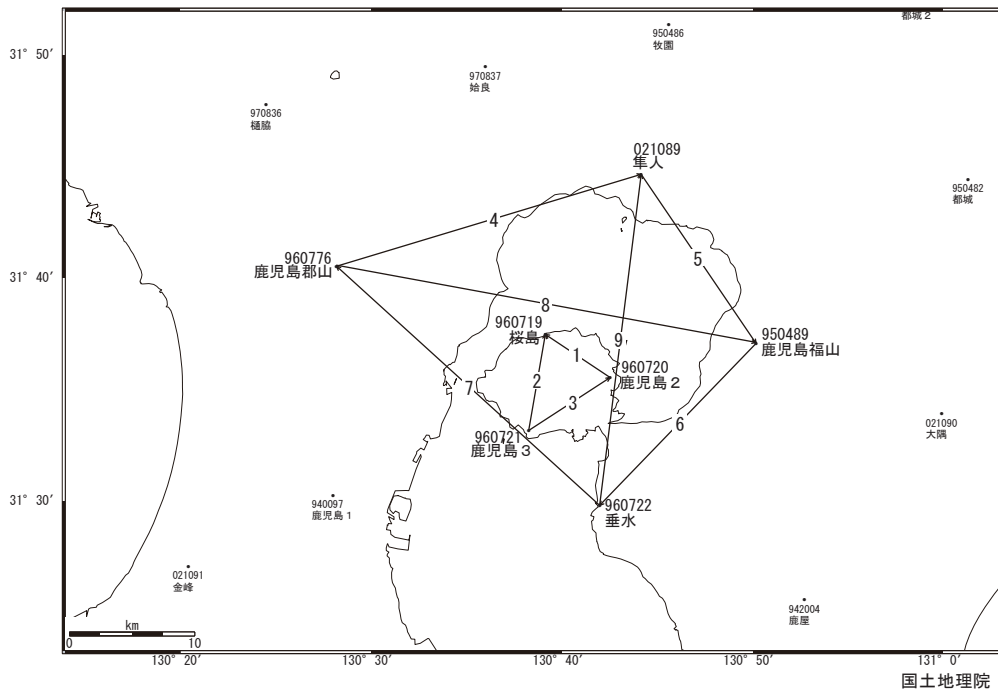
基準期間:2013/04/17～2013/04/26[F3:最終解]  
比較期間:2013/07/17～2013/07/26[R3:速報解]



☆ 固定局:樋脇(970836)

国土地理院

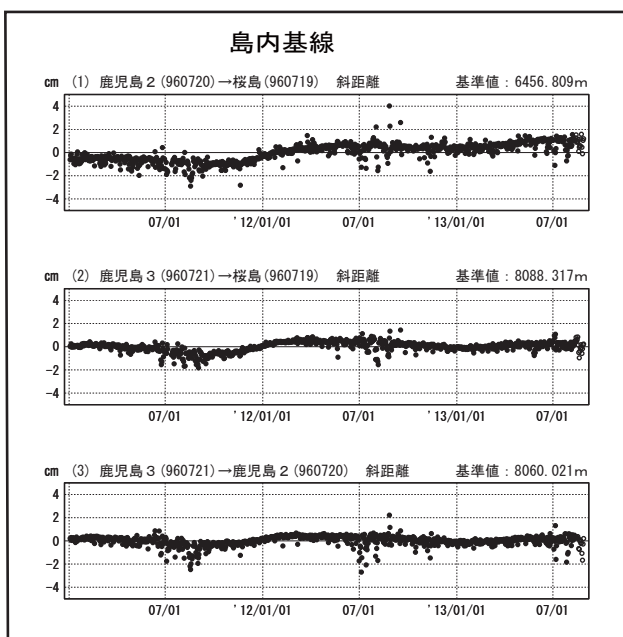
# 桜島周辺 GNSS連続観測基線図



国土地理院

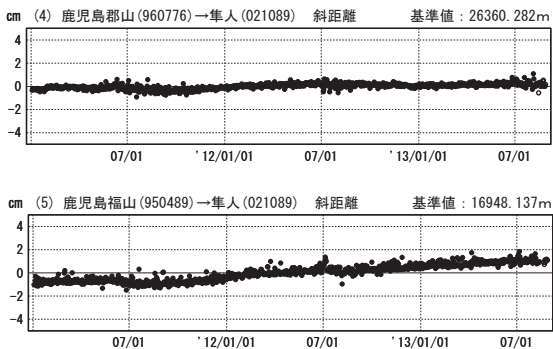
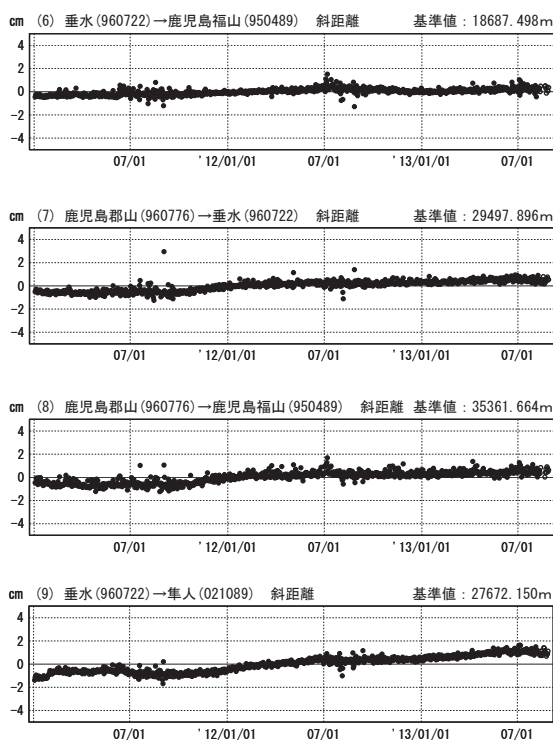
## 基線変化グラフ

期間: 2011/01/02~2013/08/27 JST



## 基線変化グラフ

期間: 2011/01/02~2013/08/27 JST



●---[F3:最終解] ○---[R3:速報解]

国土地理院