

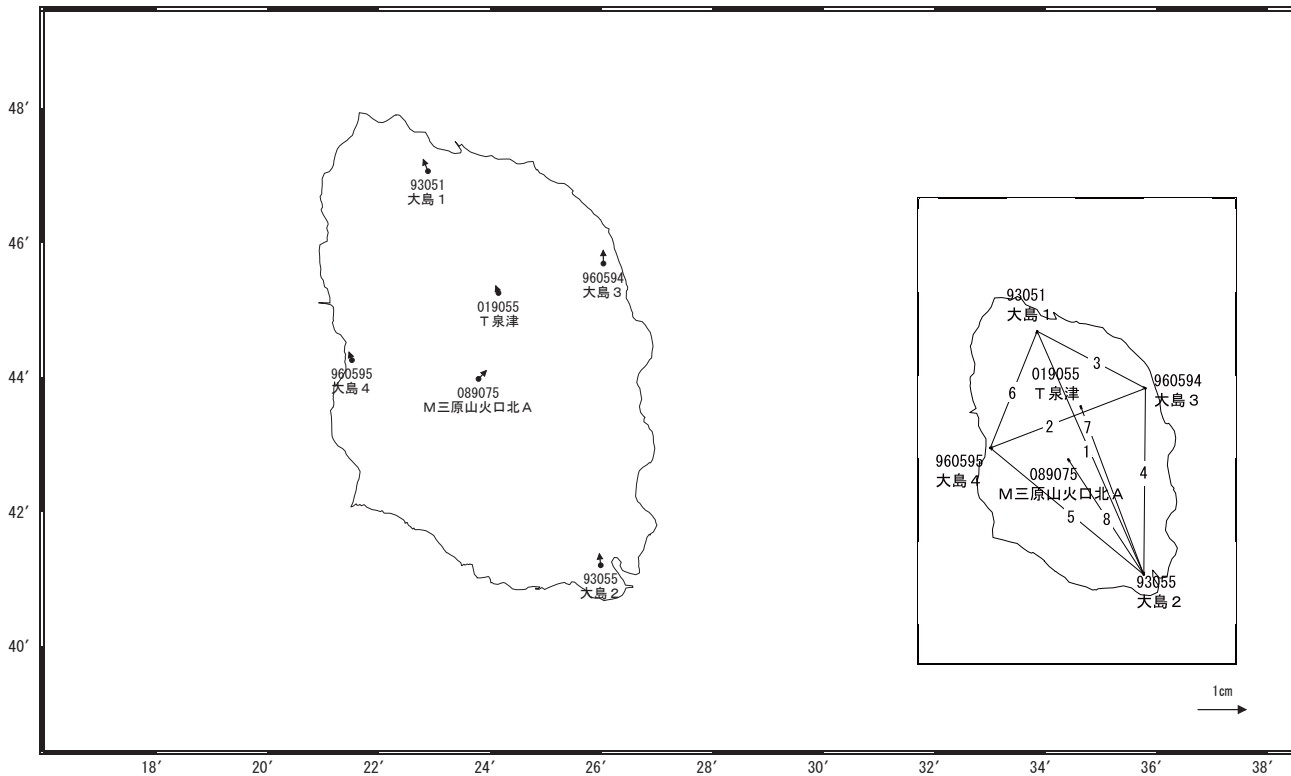
# 伊豆大島周辺の地殻変動

—GNSS連続観測結果—

伊豆大島では、2012年11月以降伸びの傾向が見られていましたが、2013年4月頃から縮みの傾向が見られます。8月頃から鈍化または停滞しています。

基準期間: 2013/07/17~2013/07/26 [F3: 最終解]  
比較期間: 2013/08/17~2013/08/26 [R3: 速報解]

## 地殻変動(水平)

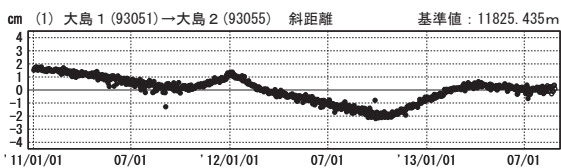


☆ 固定局: 南伊豆2 (93086)

国土地理院

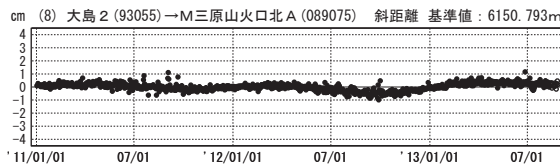
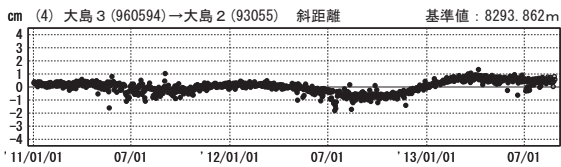
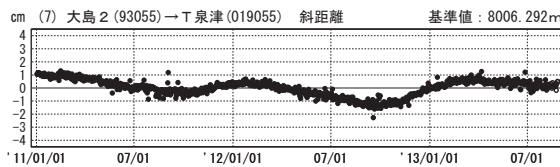
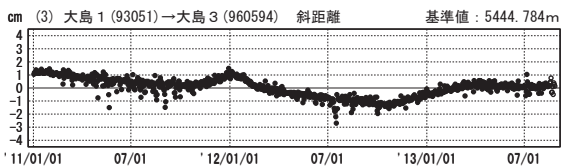
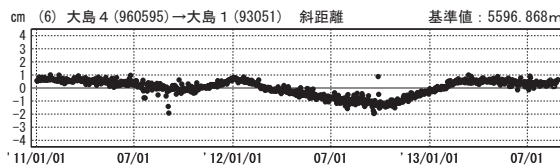
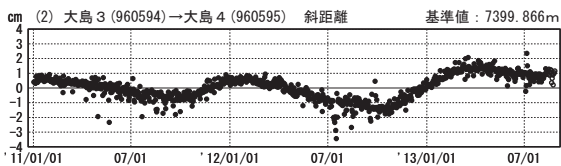
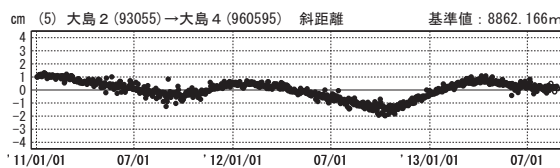
### 基線変化グラフ

期間: 2011/01/01~2013/08/26 JST



### 基線変化グラフ

期間: 2011/01/01~2013/08/26 JST



●— [F3: 最終解] ○— [R3: 速報解]

国土地理院