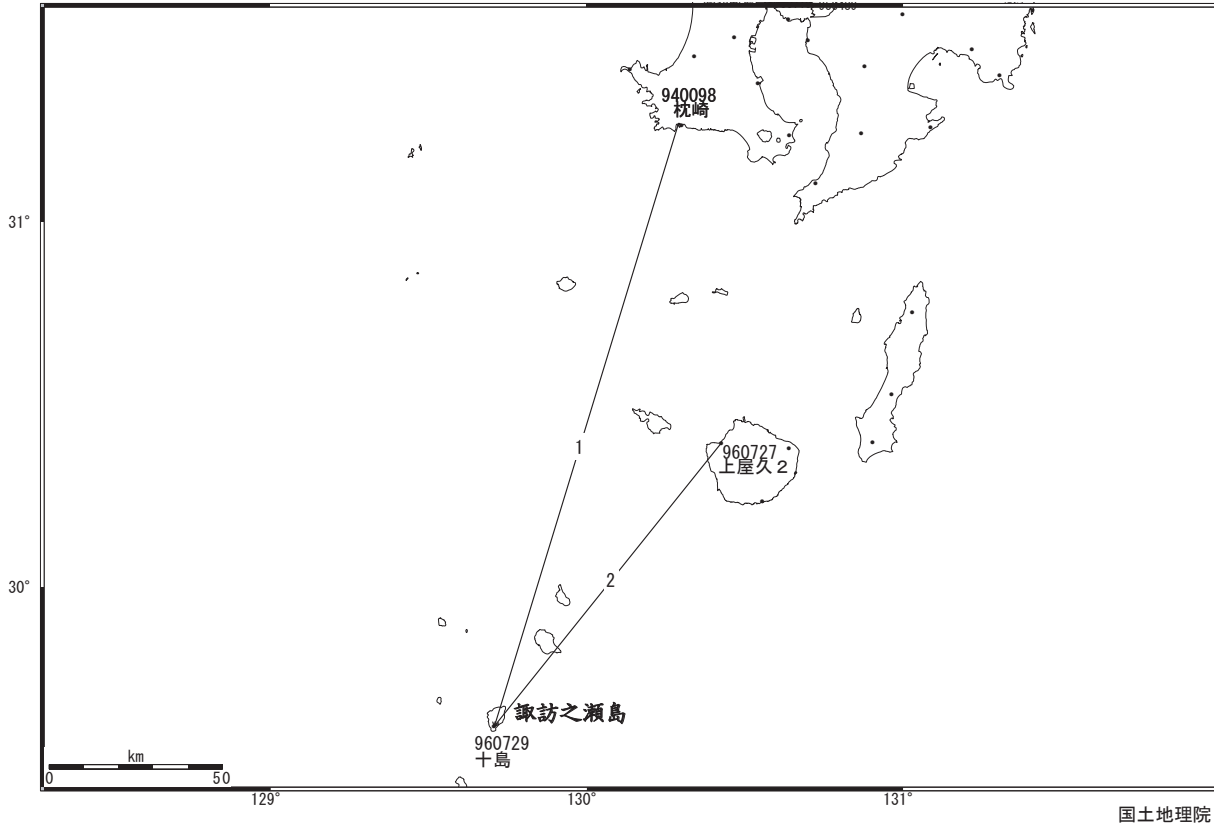


諏訪之瀬島周辺の地殻変動

—GNSS連続観測結果—

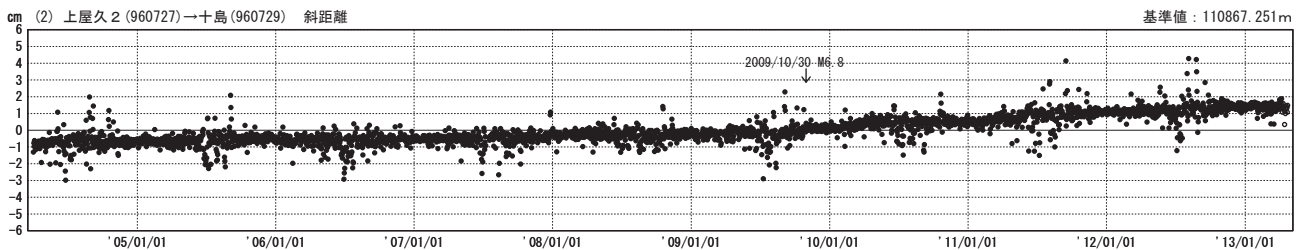
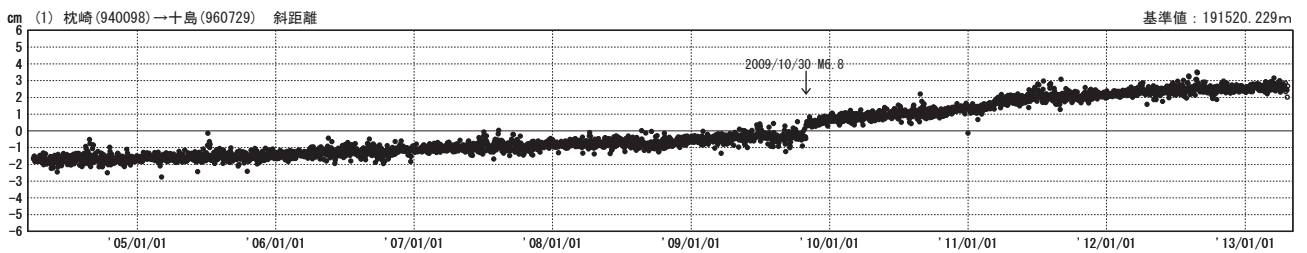
傾向に特段の変化は見られません。

諏訪之瀬島 GNSS連続観測基線図



基線変化グラフ

期間：2004/04/01～2013/04/22 JST



●---[F3:最終解] ○---[R3:速報解]