

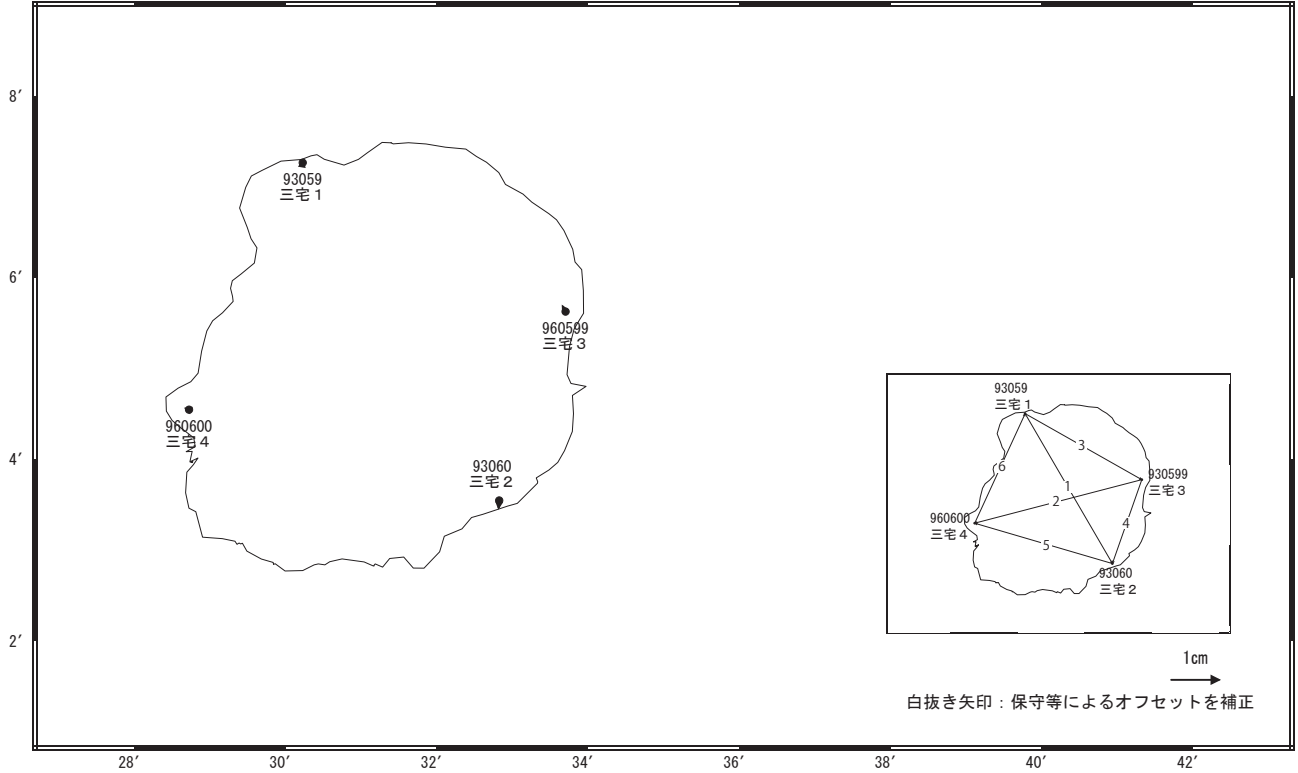
三宅島周辺の地殻変動

—GNSS連続観測結果—

三宅島では、島内の基線で長期的な伸びの傾向が見られます。

地殻変動(水平)

基準期間: 2013/02/14~2013/02/23 [F3:最終解]
比較期間: 2013/03/14~2013/03/23 [R3:速報解]

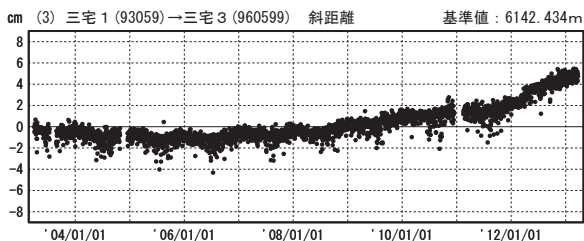
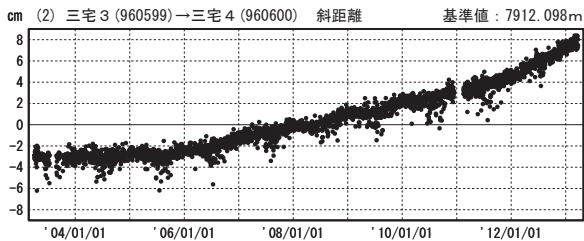
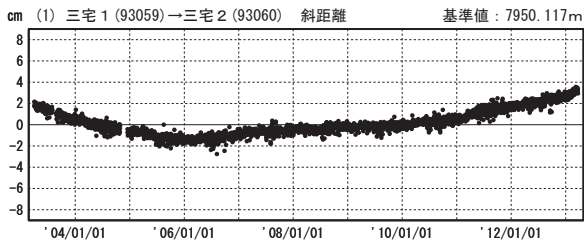


★ 固定局: 御蔵島 (960601)

国土地理院

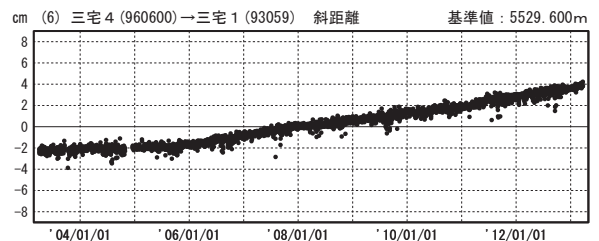
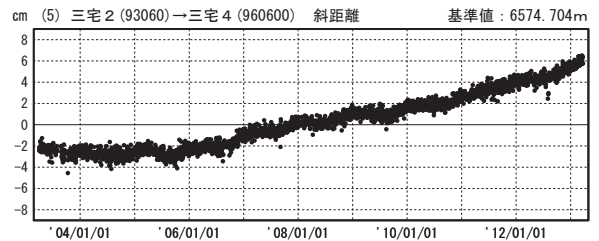
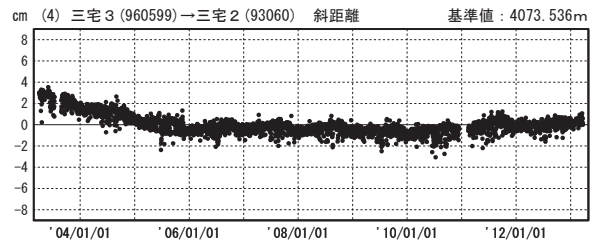
基線変化グラフ

期間: 2003/04/01~2013/03/23 JST



基線変化グラフ

期間: 2003/04/01~2013/03/23 JST



●— [F3:最終解] ○— [R3:速報解]

国土地理院