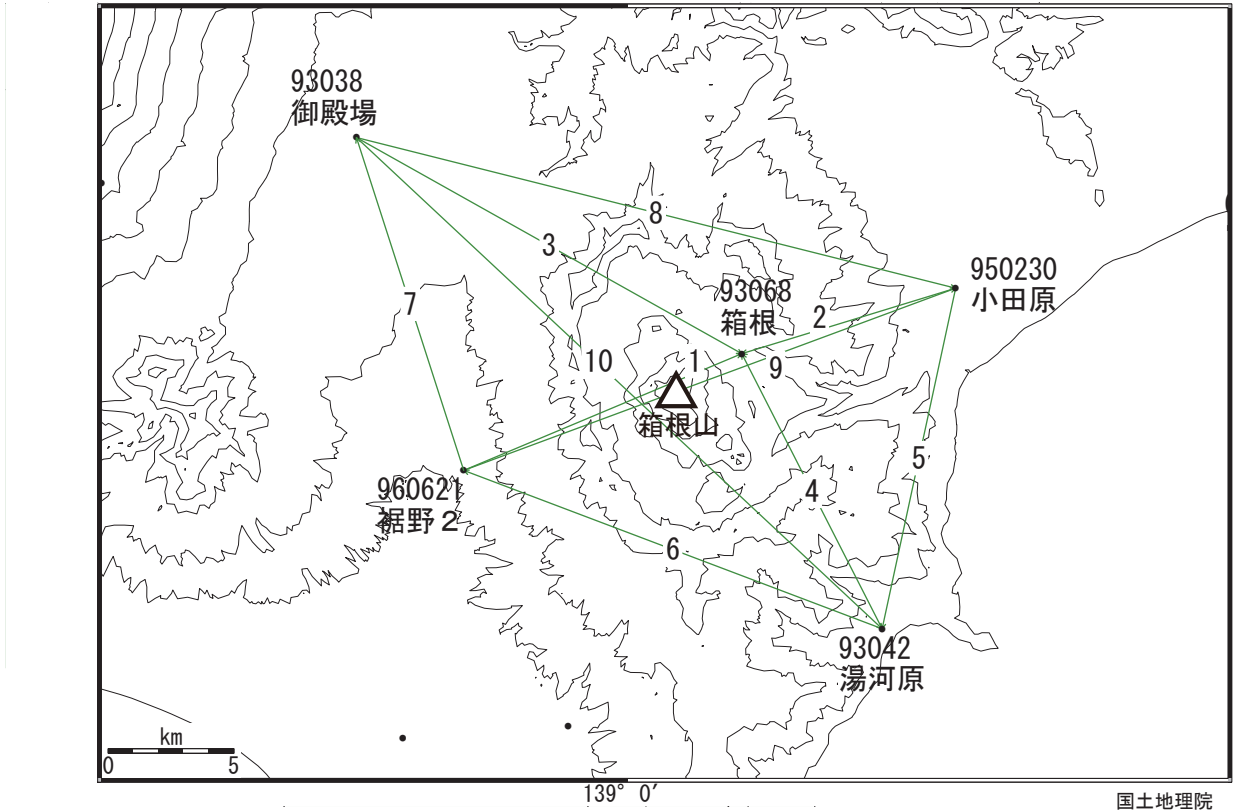


# 箱根山の地殻変動

—GNSS連続観測結果—

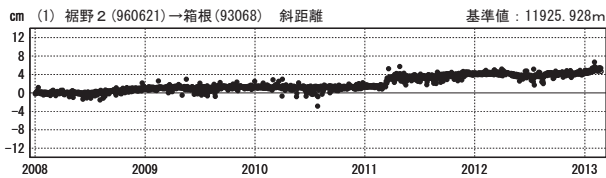
箱根山周辺の一部の基線に、2012年末頃から伸びの傾向が見られます。

## 箱根山 GNSS連続観測基線図



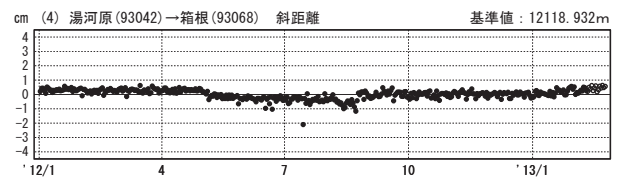
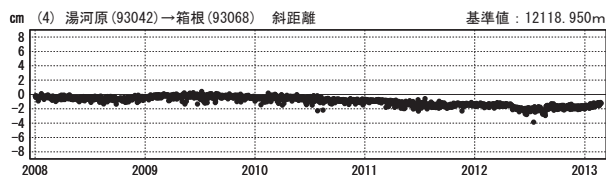
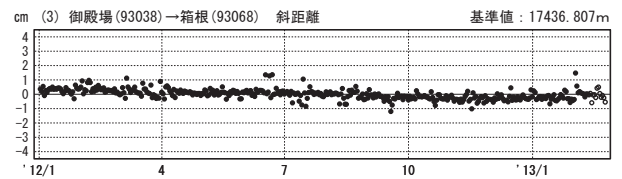
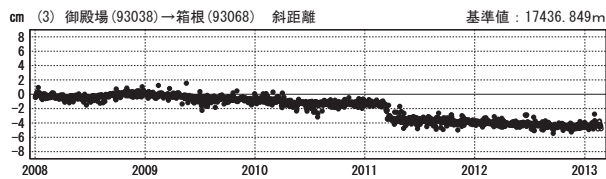
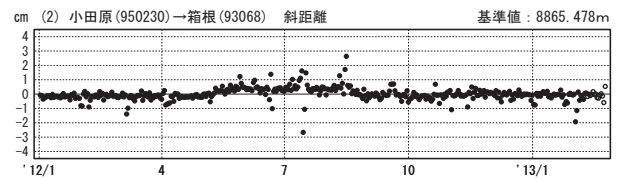
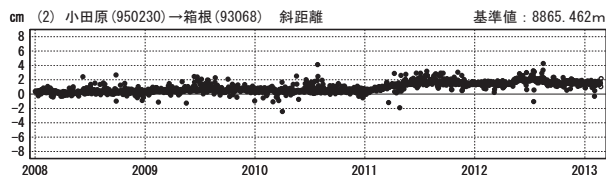
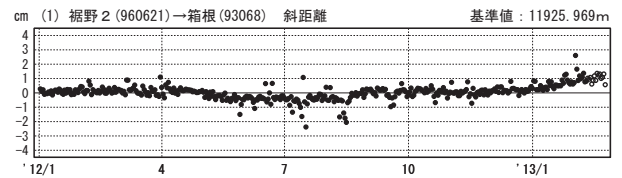
### 基線変化グラフ

期間：2008/01/01～2013/02/23 JST



### 基線変化グラフ

期間：2012/01/01～2013/02/23 JST

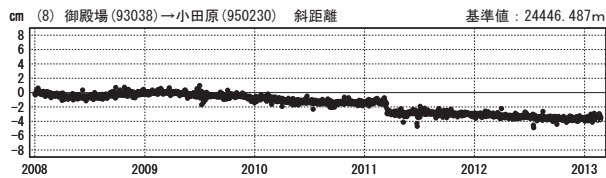
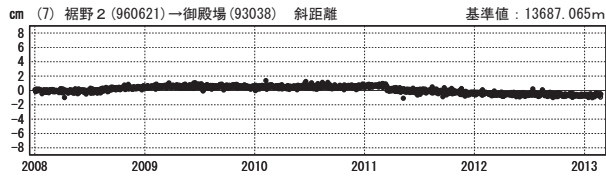
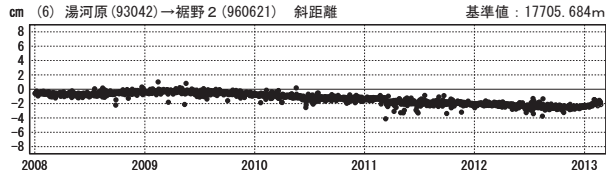
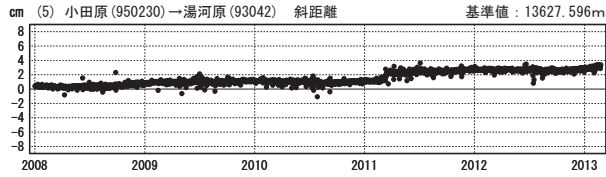


●—[F3:最終解] ○—[R3:速報解]

国土地理院

### 基線変化グラフ

期間：2008/01/01～2013/02/23 JST

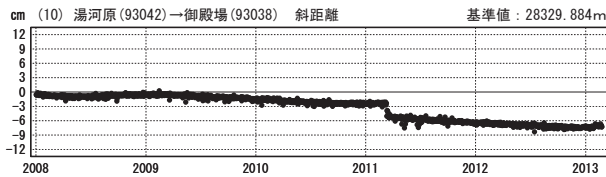
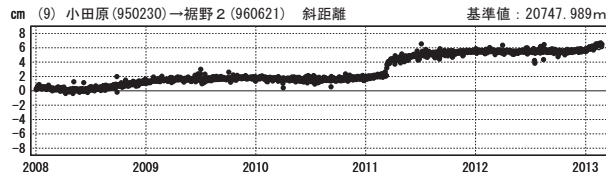


●—[F3:最終解] ○—[R3:速報解]

国土地理院

### 基線変化グラフ

期間：2008/01/01～2013/02/23 JST

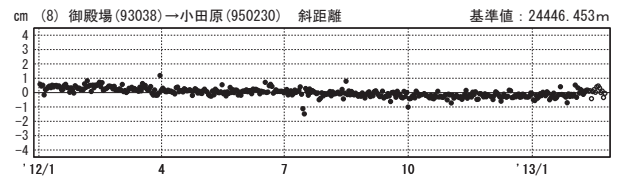
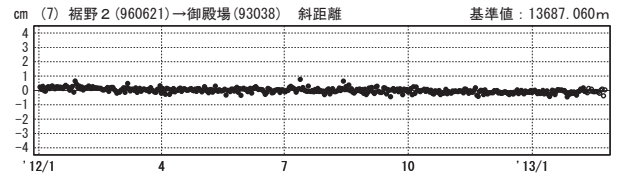
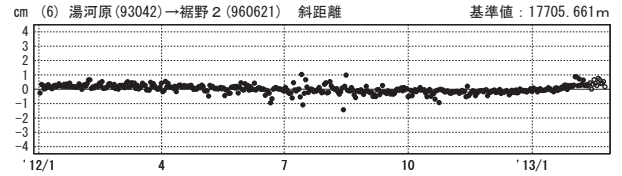
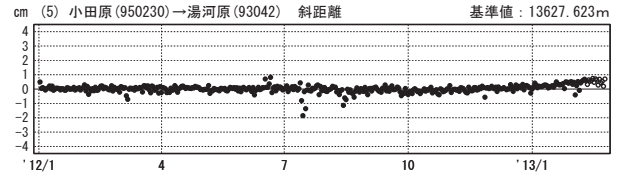


●—[F3:最終解] ○—[R3:速報解]

国土地理院

### 基線変化グラフ

期間：2012/01/01～2013/02/23 JST



### 基線変化グラフ

期間：2012/01/01～2013/02/23 JST

