

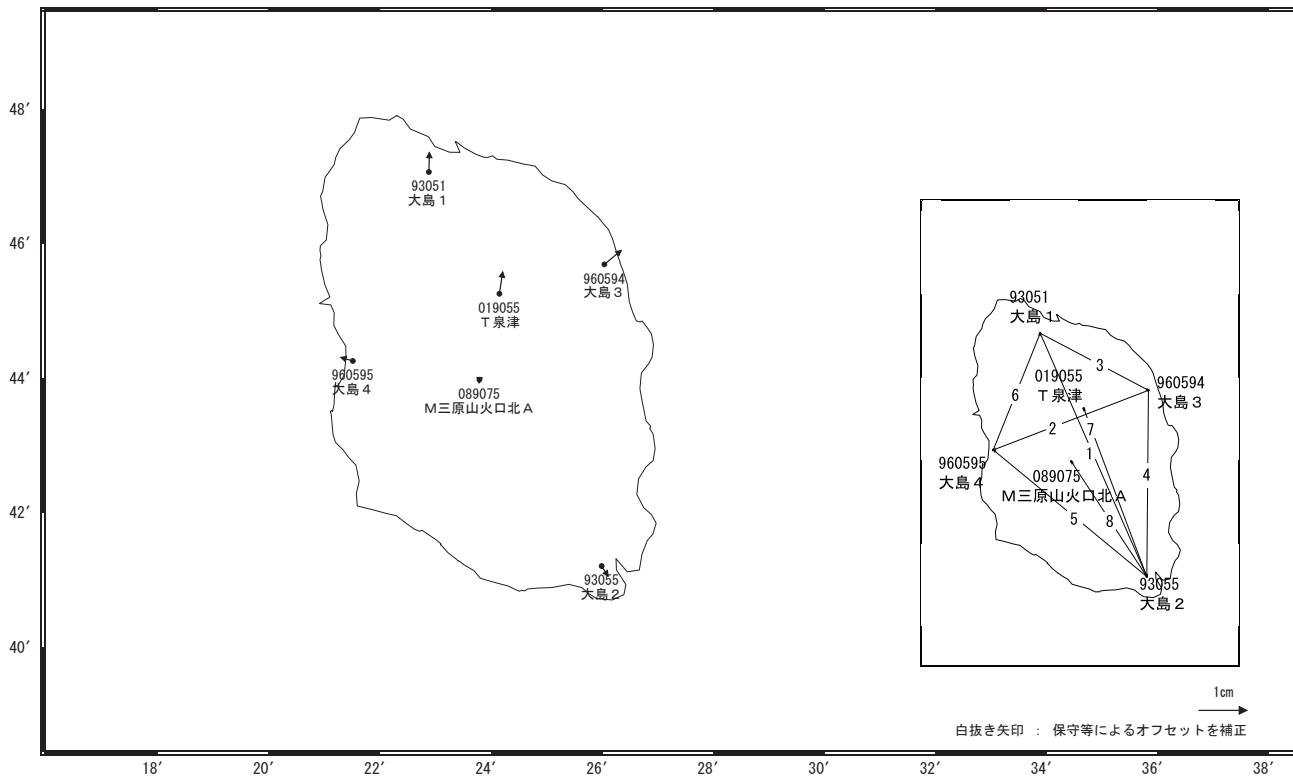
# 伊豆大島

—GNSS連続観測結果—

伊豆大島では、2012年1月頃から島内の基線で縮むの傾向が見られていましたが、同年10月頃から停滞し、同年11月以降一部の基線で伸びの傾向が見られています。

基準期間：2012/11/14～2012/11/23[F3:最終解]  
比較期間：2012/12/14～2012/12/23[R3:速報解]

## 地殻変動(水平)

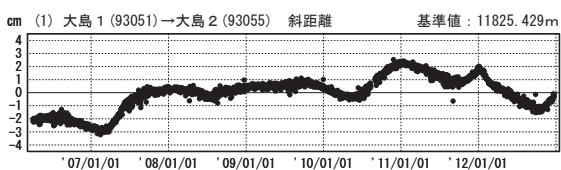


☆ 固定局：南伊豆2 (93086)

国土地理院

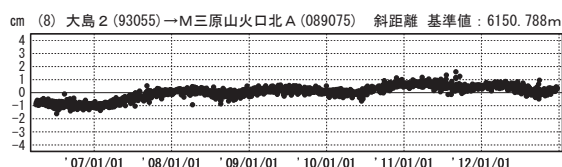
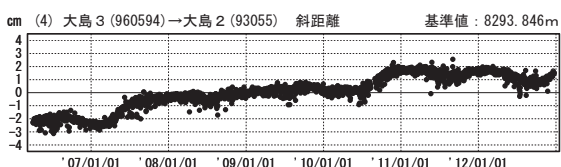
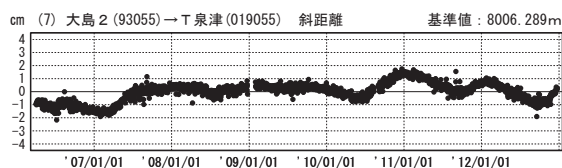
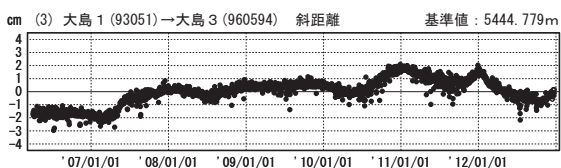
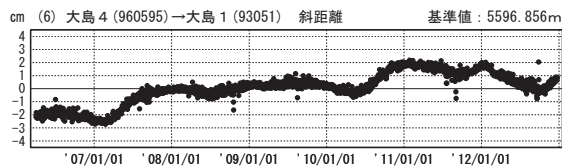
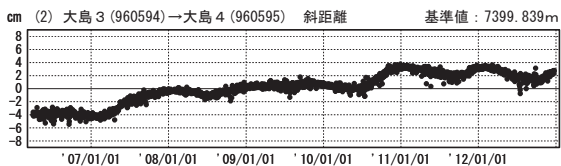
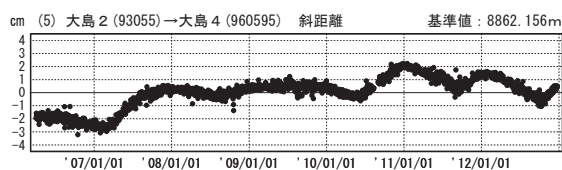
### 基線変化グラフ

期間：2006/04/01～2012/12/23 JST



### 基線変化グラフ

期間：2006/04/01～2012/12/23 JST



●—[F3:最終解] ○—[R3:速報解]

国土地理院