

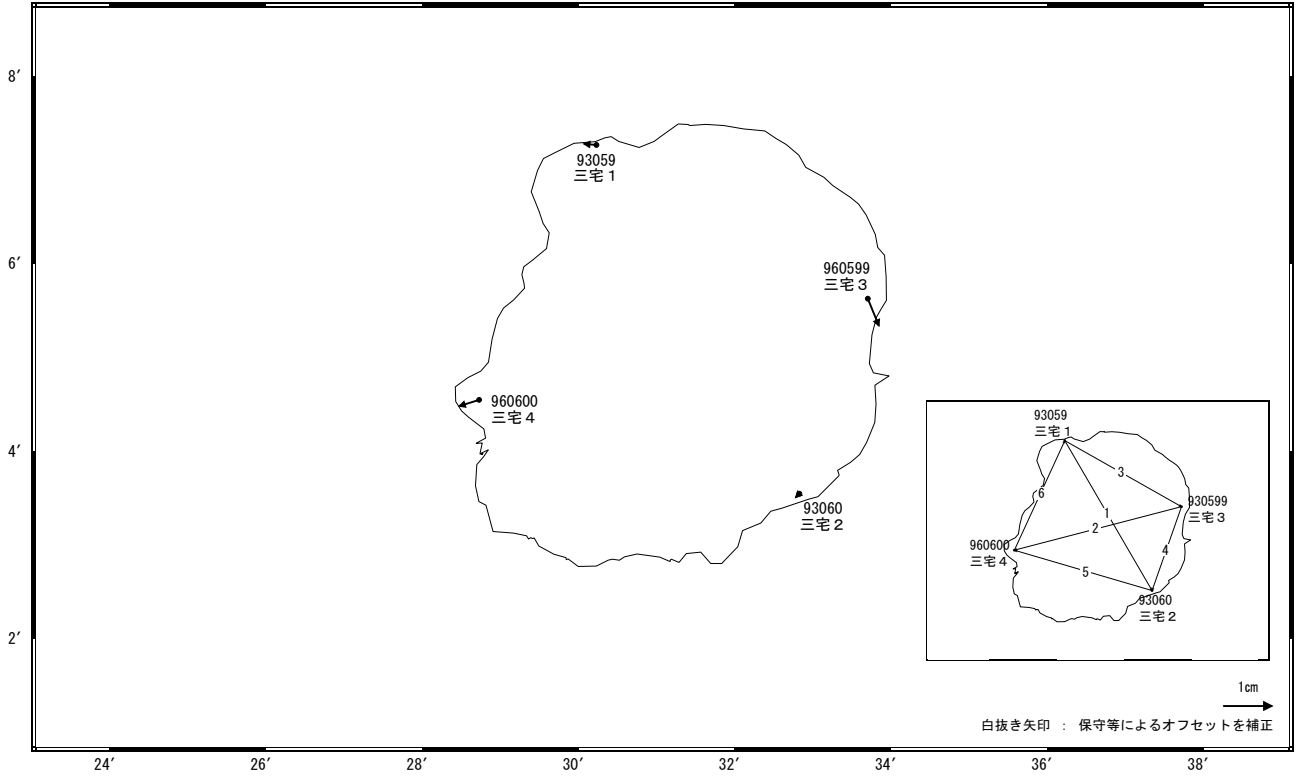
三宅島周辺の地殻変動

—GNSS連続観測結果—

特段の変化は見られません。

地殻変動(水平)

基準期間: 2012/02/17-2012/02/26 [F3: 最終解]
比較期間: 2012/03/17-2012/03/26 [R3: 速報解]

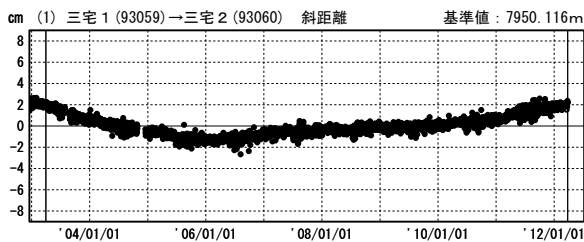


☆ 固定局: 御蔵島(960601)

国土地理院

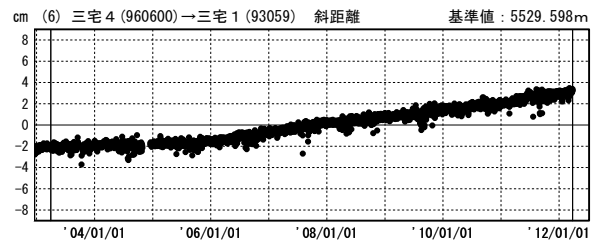
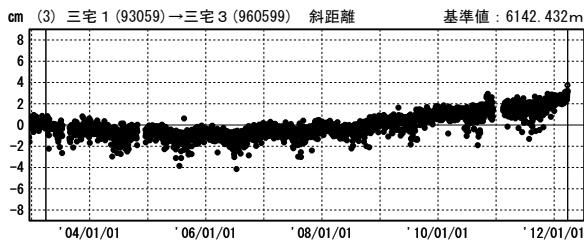
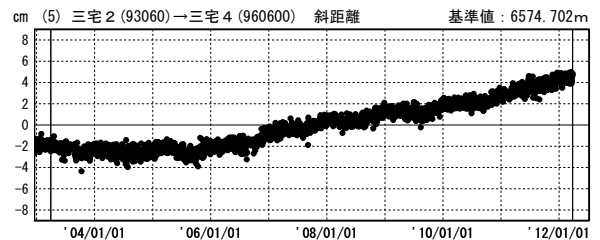
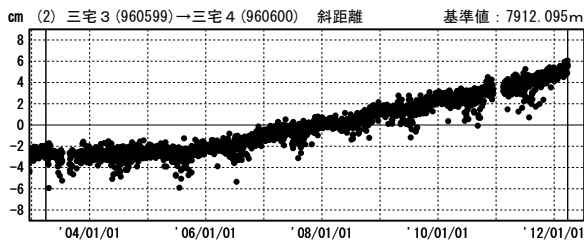
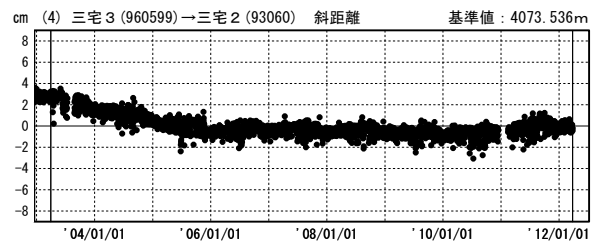
基線変化グラフ

期間: 2003/04/01~2012/03/26 JST



基線変化グラフ

期間: 2003/04/01~2012/03/26 JST



●— [F3: 最終解] ○— [R3: 速報解]

国土地理院