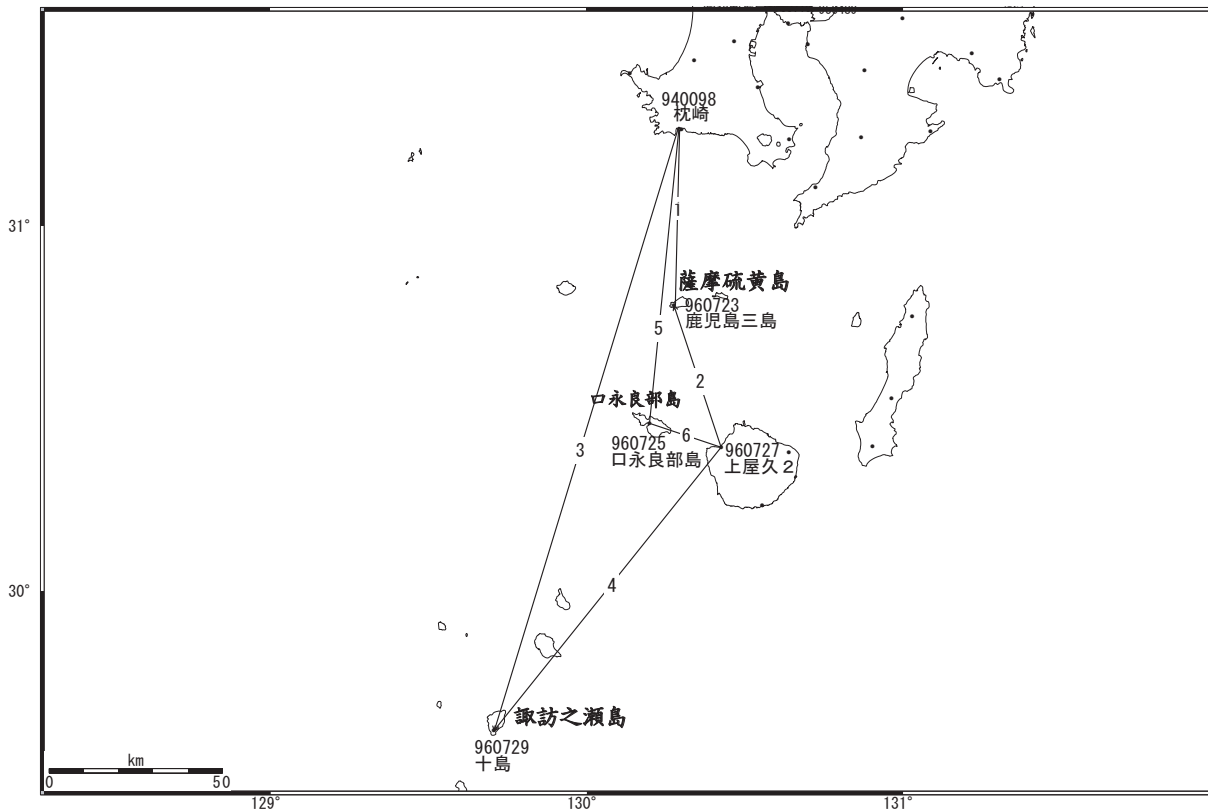


# 薩摩硫黄島・口永良部島・諏訪之瀬島周辺の地殻変動

—GPS連続観測結果—

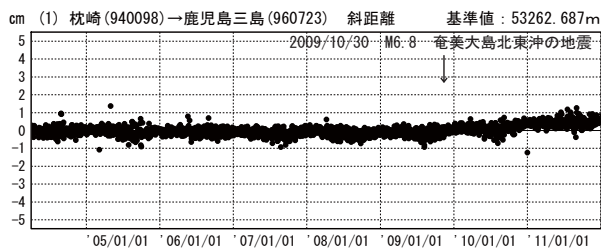
特段の変化は見られません。

薩摩硫黄島・諏訪之瀬島 GPS連続観測基線図



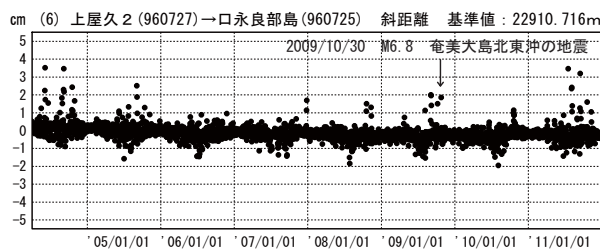
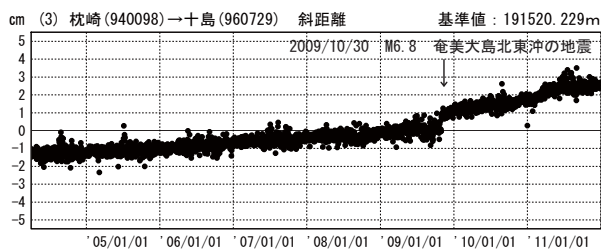
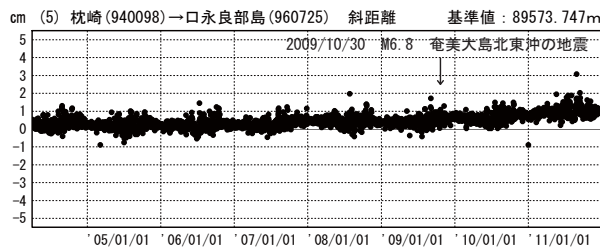
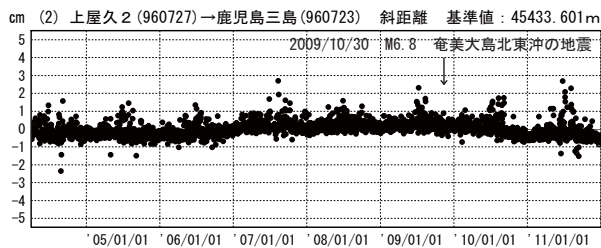
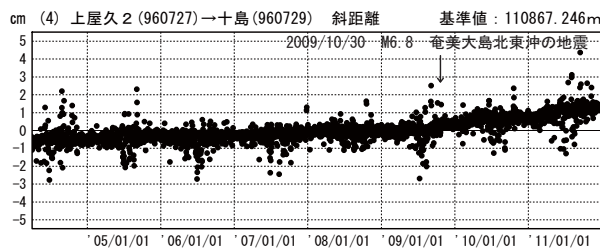
基線変化グラフ

期間：2004/04/01-2012/01/03 JST



基線変化グラフ

期間：2004/04/01-2012/01/03 JST



●---[F3:最終解] ○---[R3:速報解]