

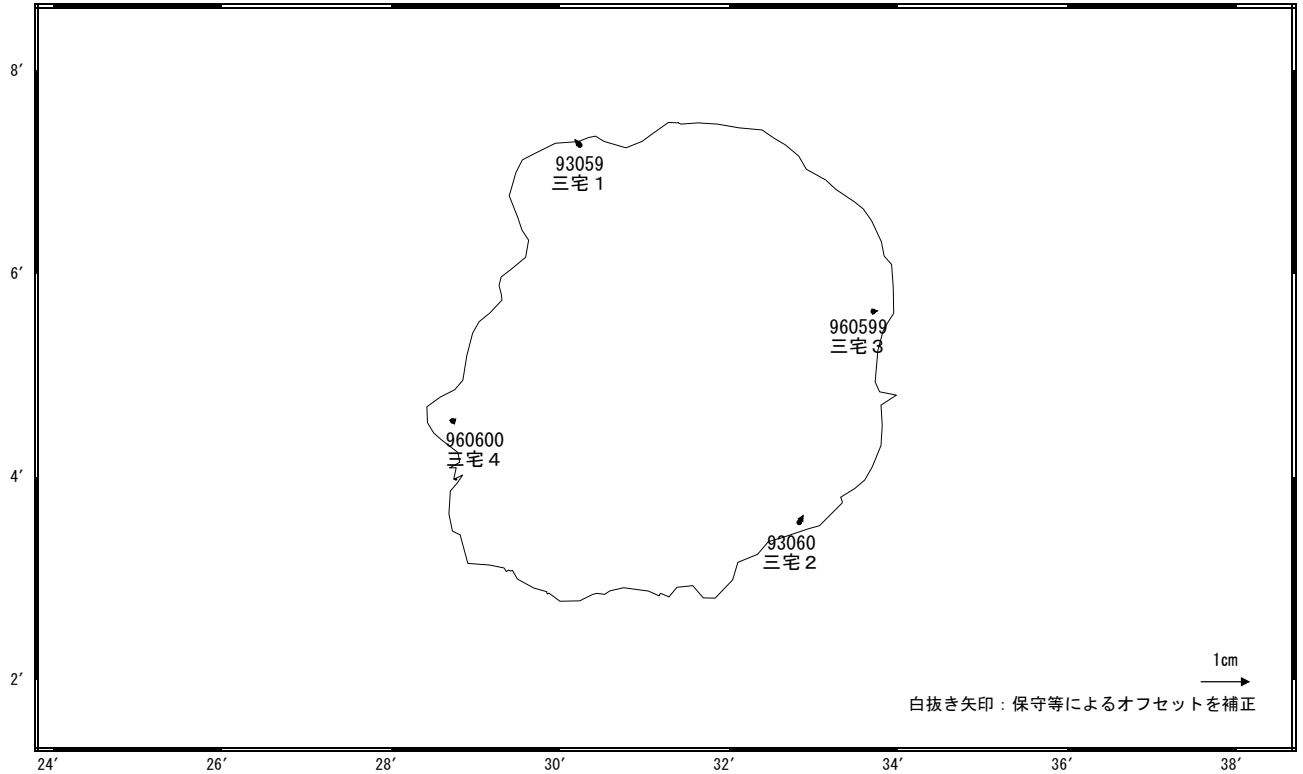
三宅島周辺の地殻変動

—GPS連続観測結果—

特段の変化は見られません。

地殻変動(水平)

基準期間: 2011/11/21-2011/12/01 [F3: 最終解]
比較期間: 2011/12/21-2011/12/31 [R3: 速報解]

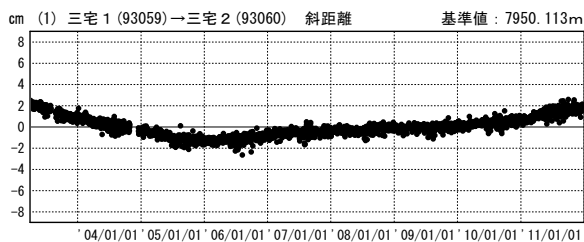


☆ 固定局: 御蔵島 (960601)

国土地理院

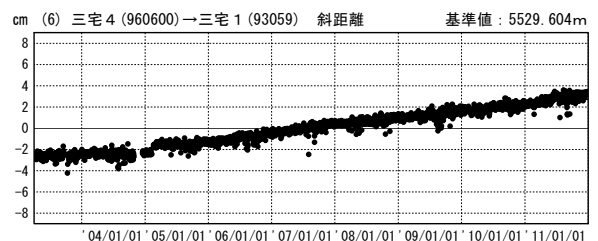
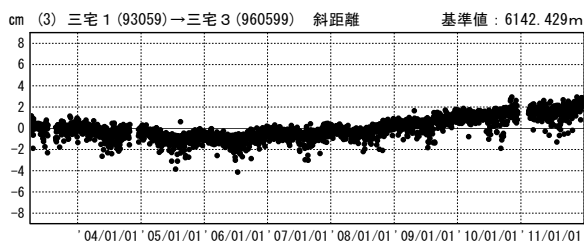
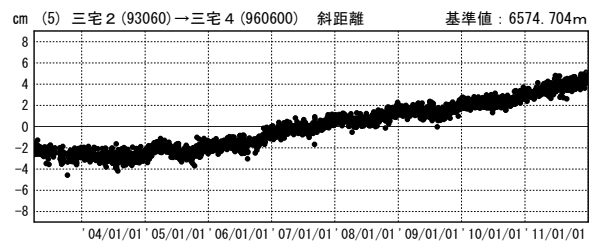
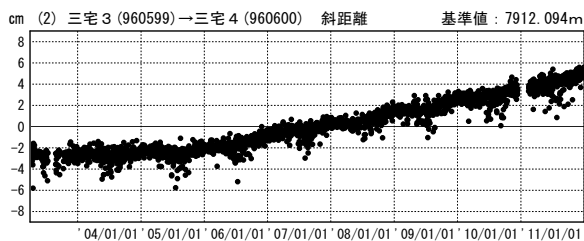
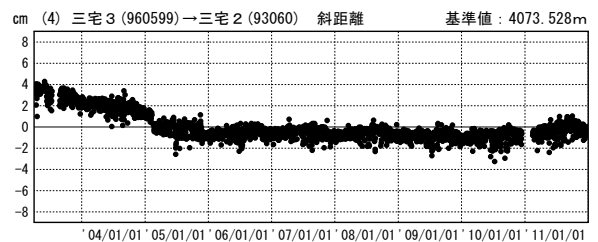
基線変化グラフ

期間: 2003/04/01-2012/01/01 JST



基線変化グラフ

期間: 2003/04/01-2012/01/01 JST



●— [F3: 最終解] ○— [R3: 速報解]

国土地理院