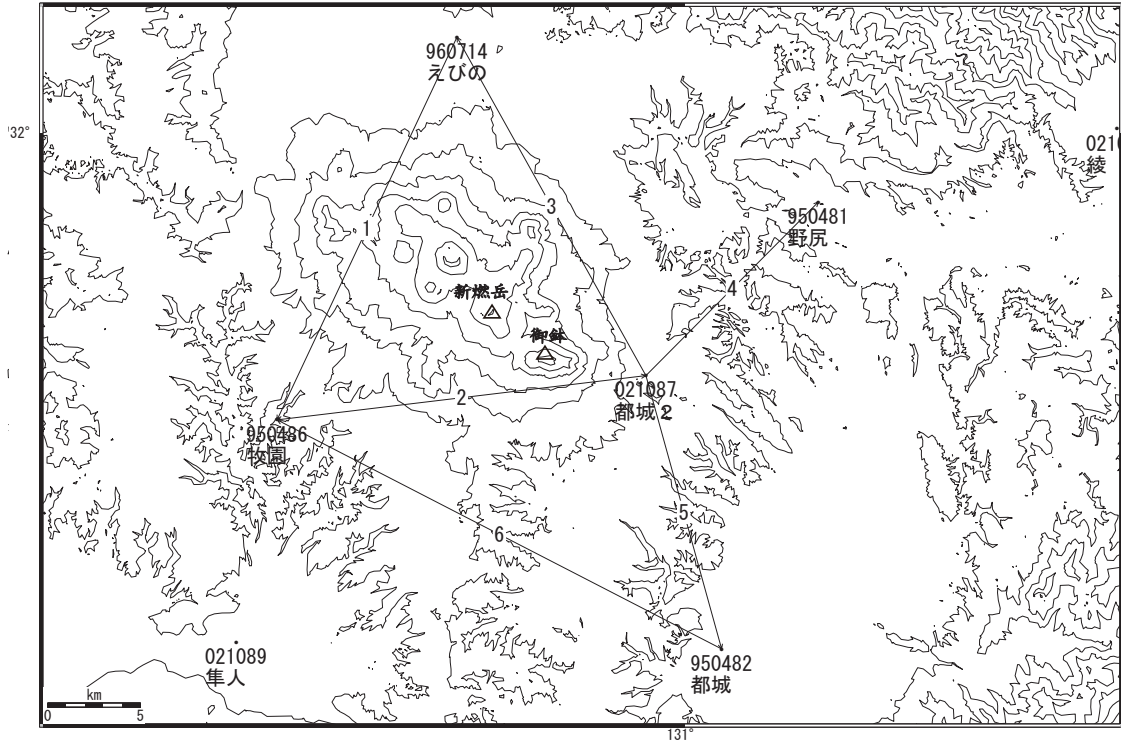


霧島山周辺

—GPS連続観測結果—

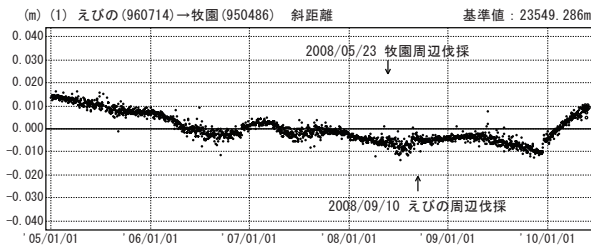
霧島山周辺では、「えびの」－「牧園」, 「牧園」－「都城2」, 「都城2」－「えびの」の基線で、2009年12月頃から伸びの傾向が見られています。5月27日に発生した小噴火に関連する変化は見られません。

霧島山周辺 GPS連続観測基線図

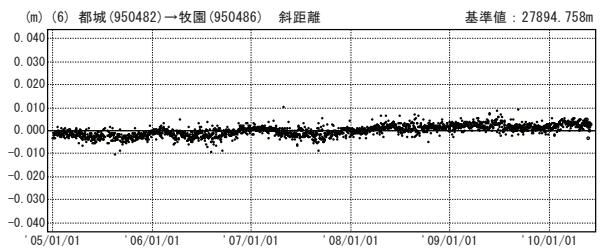
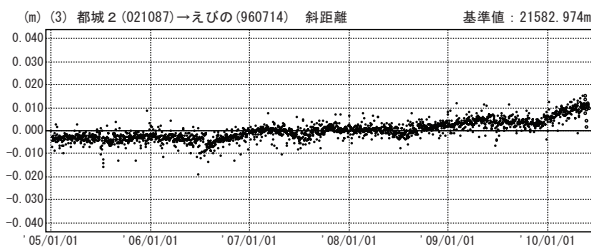
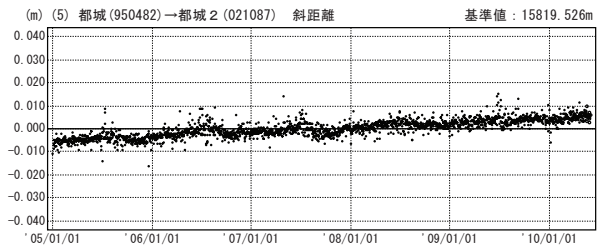
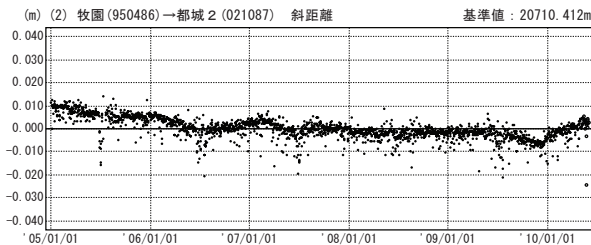
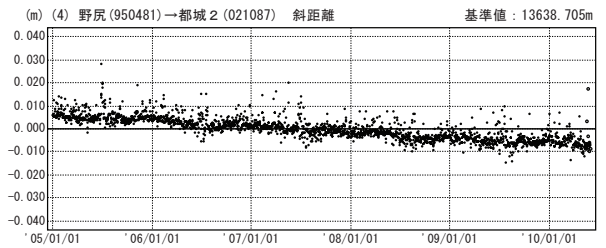


基線変化グラフ

期間：2005/01/01～2010/06/02 JST



期間：2005/01/01～2010/06/02 JST

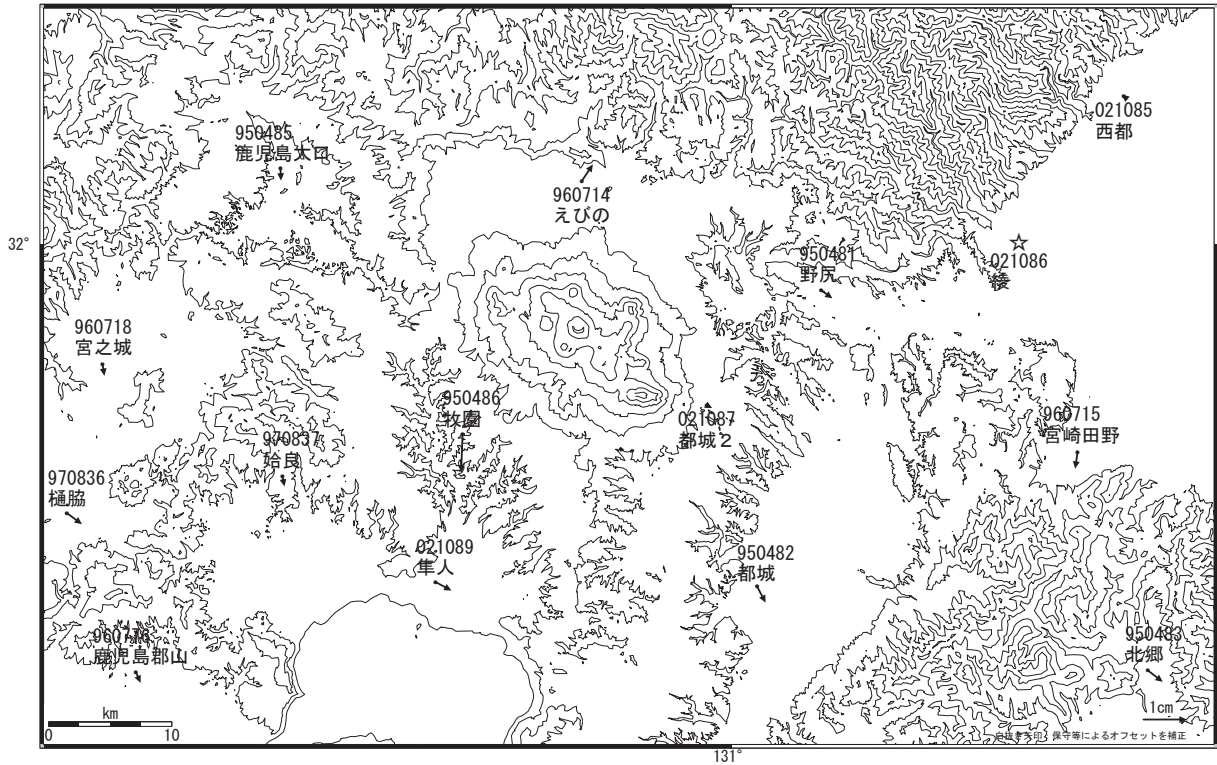


● — [F3:最終解] ○ — [R3:速報解]

霧島山周辺の地殻変動（水平）

地殻変動（2010年1月～2010年5月）

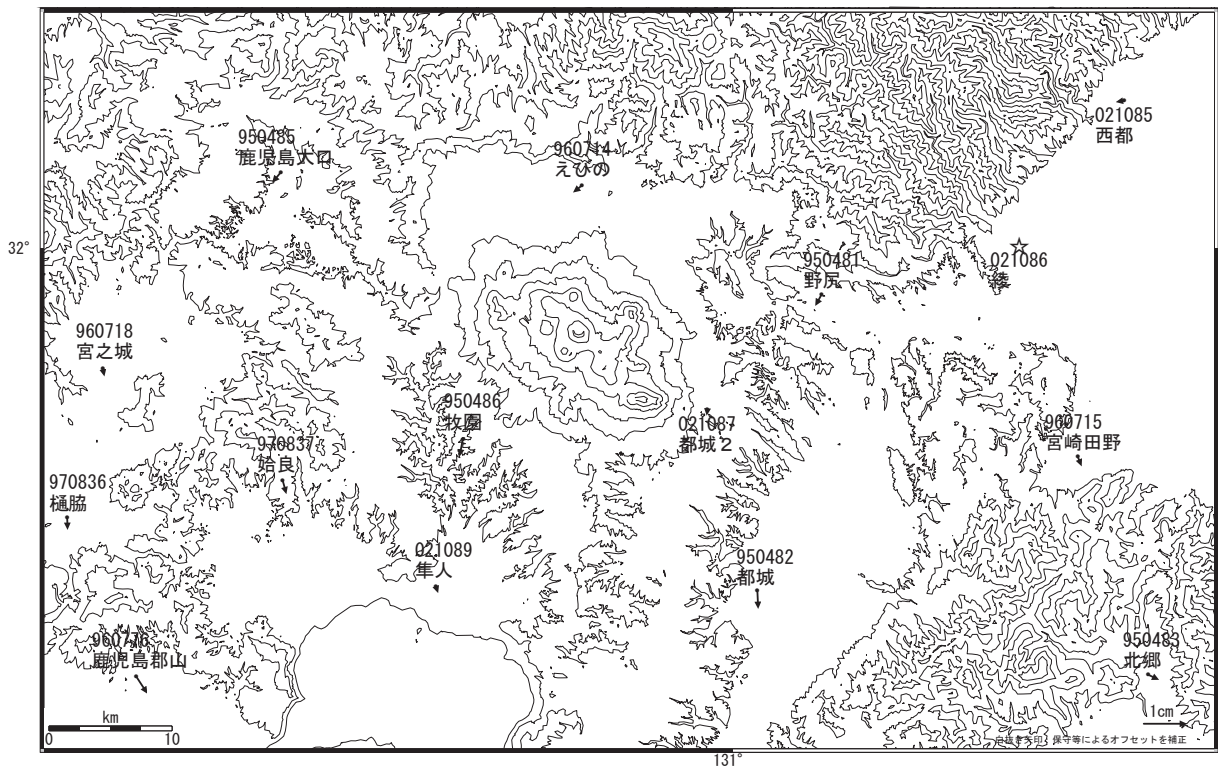
基準期間：2010/01/01-2010/01/10[F3:最終解]
比較期間：2010/05/22-2010/05/31[R3:速報解]



☆固定局：綾 (021086)

地殻変動（2009年1月～2009年5月）

基準期間：2009/01/01-2009/01/10[F3:最終解]
比較期間：2009/05/22-2009/05/31[F3:最終解]



☆固定局：綾 (021086)