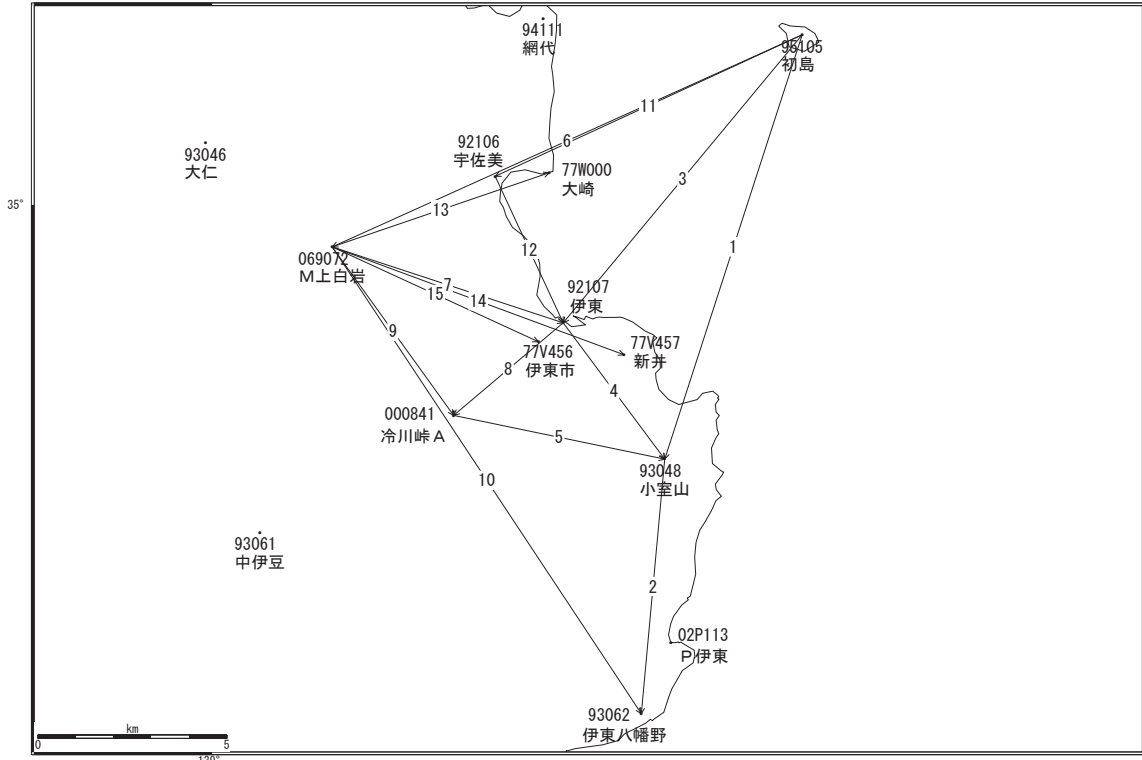


# 伊豆東部火山群周辺

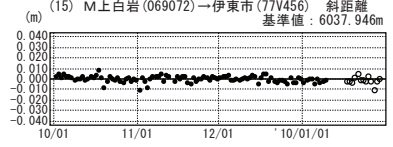
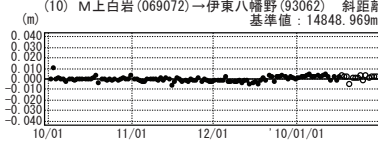
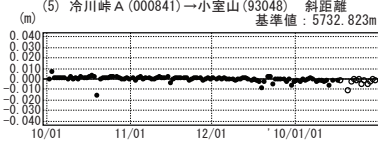
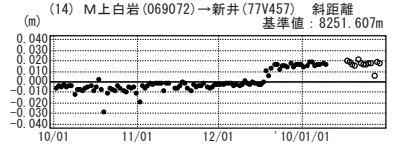
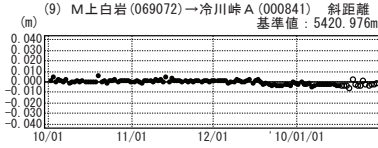
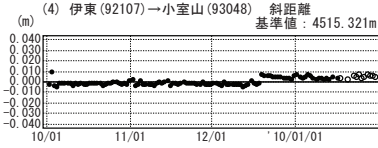
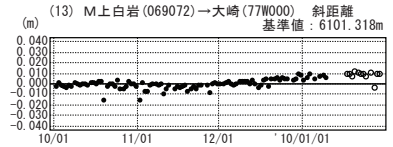
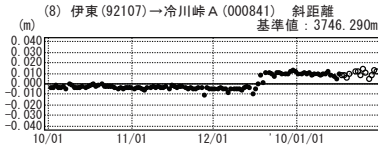
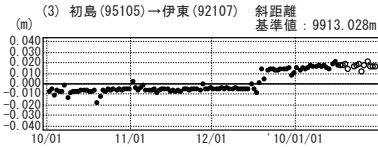
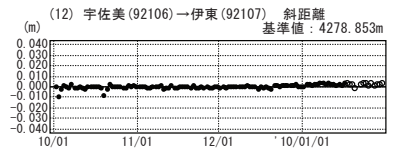
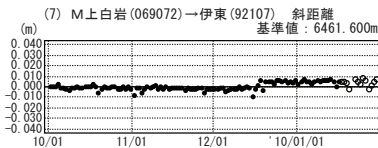
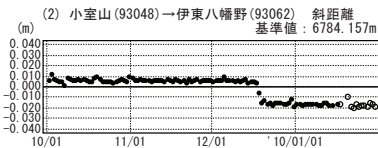
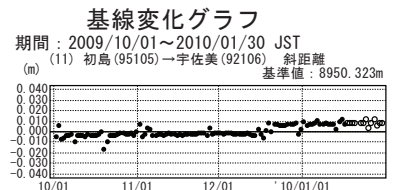
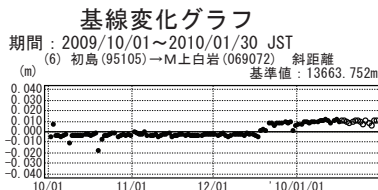
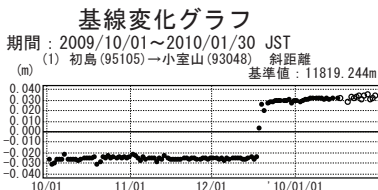
—GPS連続観測結果—

伊豆半島東部では、2009年12月17日から始まった地震活動に伴い、地殻変動が観測されました。地殻変動は12月21日以降はほぼ停滞しているように見られます。

伊豆東部火山群周辺のGPS連続観測基線図



「大崎」「新井」「伊東市」は気象庁観測点



●—[F3:最終解] ○—[R3:速報解]

国土地理院・気象庁

本資料は、国土地理院・気象庁の観測データを使用しています。