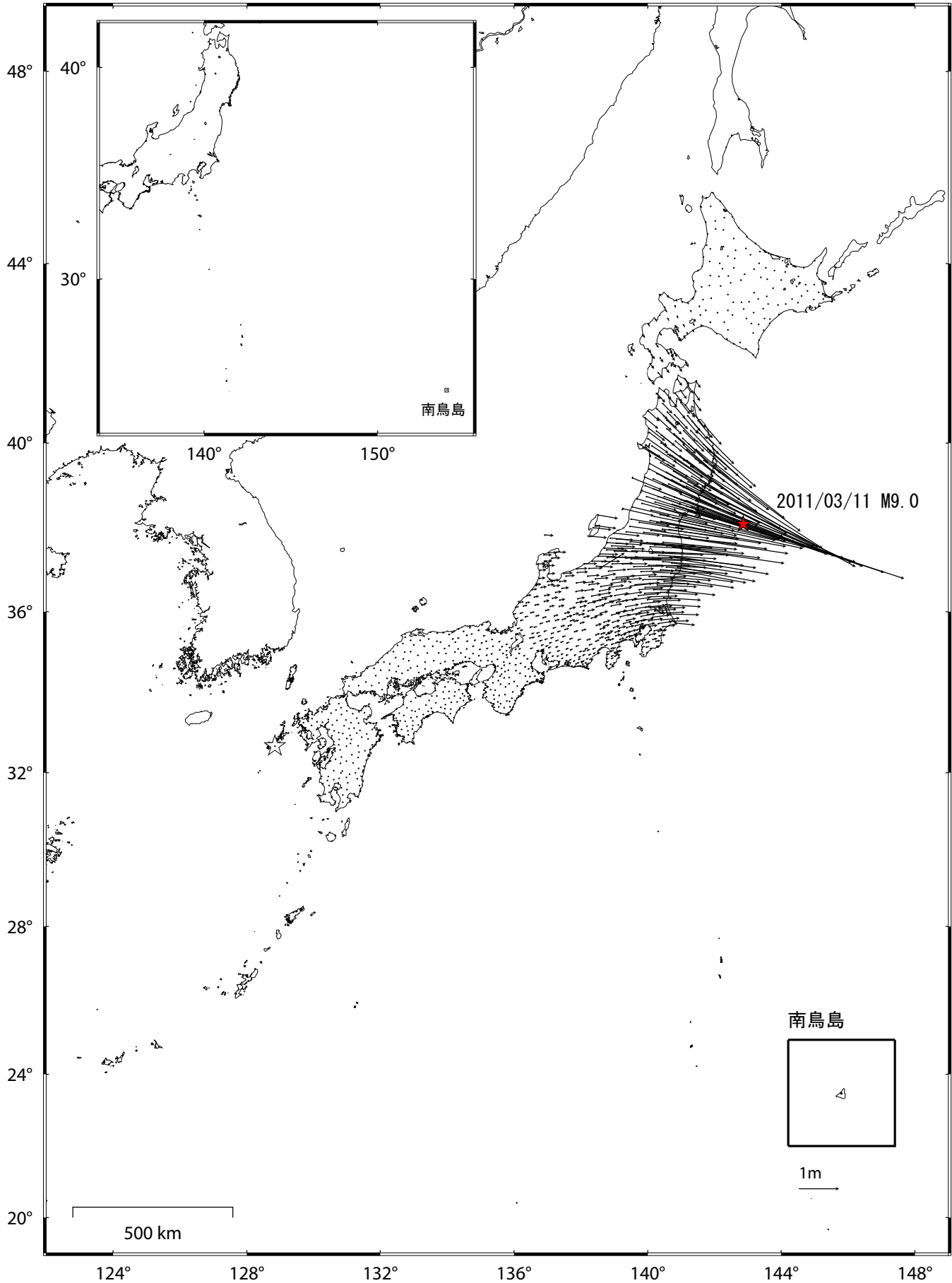


東北地方太平洋沖地震 (M9.0) による地殻変動 (水平 全国)

基準期間 : 2011/03/10 -- 2011/03/10 [F 3 : 最終解]

比較期間 : 2011/03/12 -- 2011/03/12 [F 3 : 最終解]

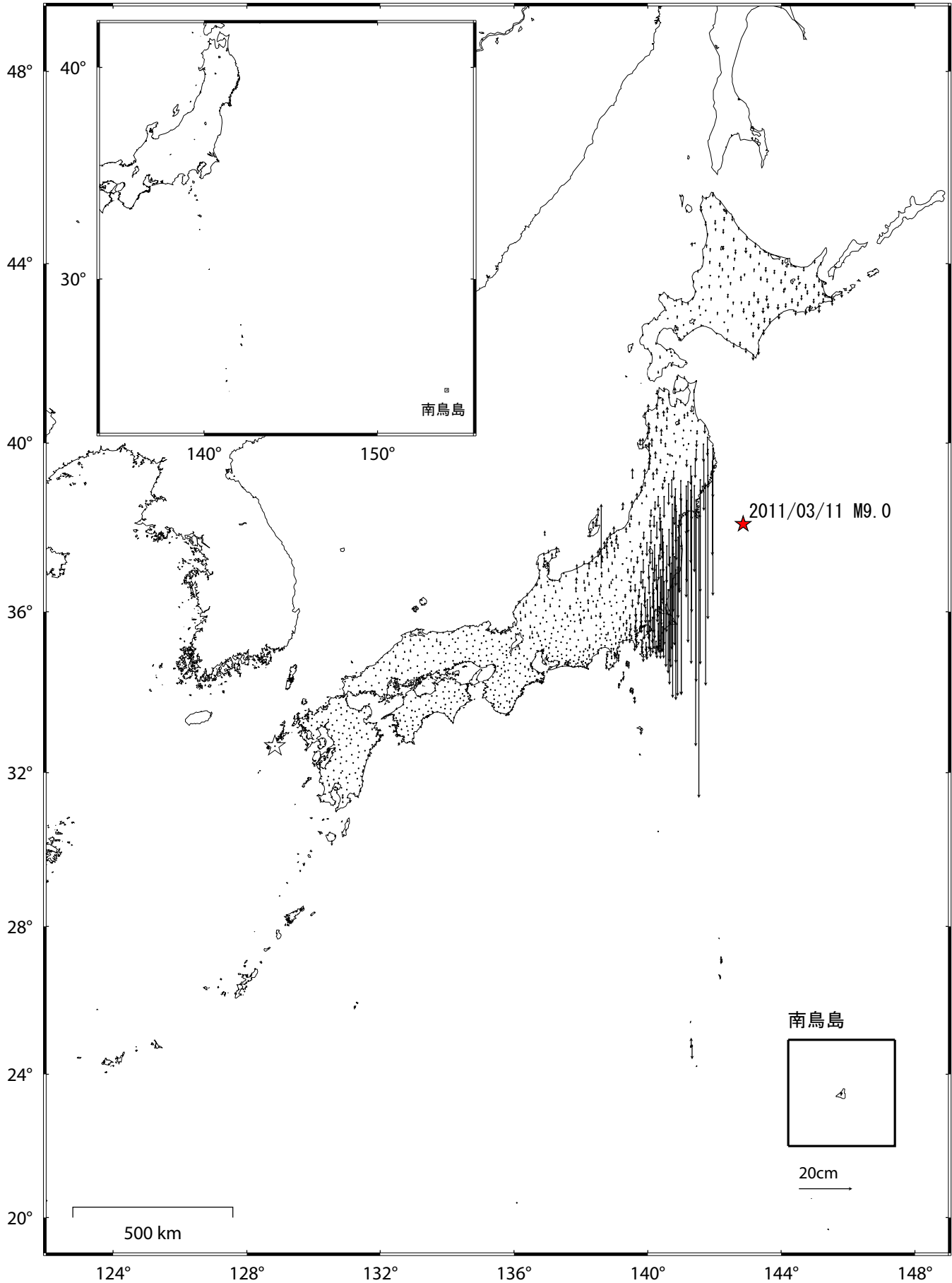


☆ 固定局 : 福江 (長崎県)

東北地方太平洋沖地震 (M9.0) による地殻変動 (上下 全国)

基準期間 : 2011/03/10 -- 2011/03/10 [F 3 : 最終解]

比較期間 : 2011/03/12 -- 2011/03/12 [F 3 : 最終解]

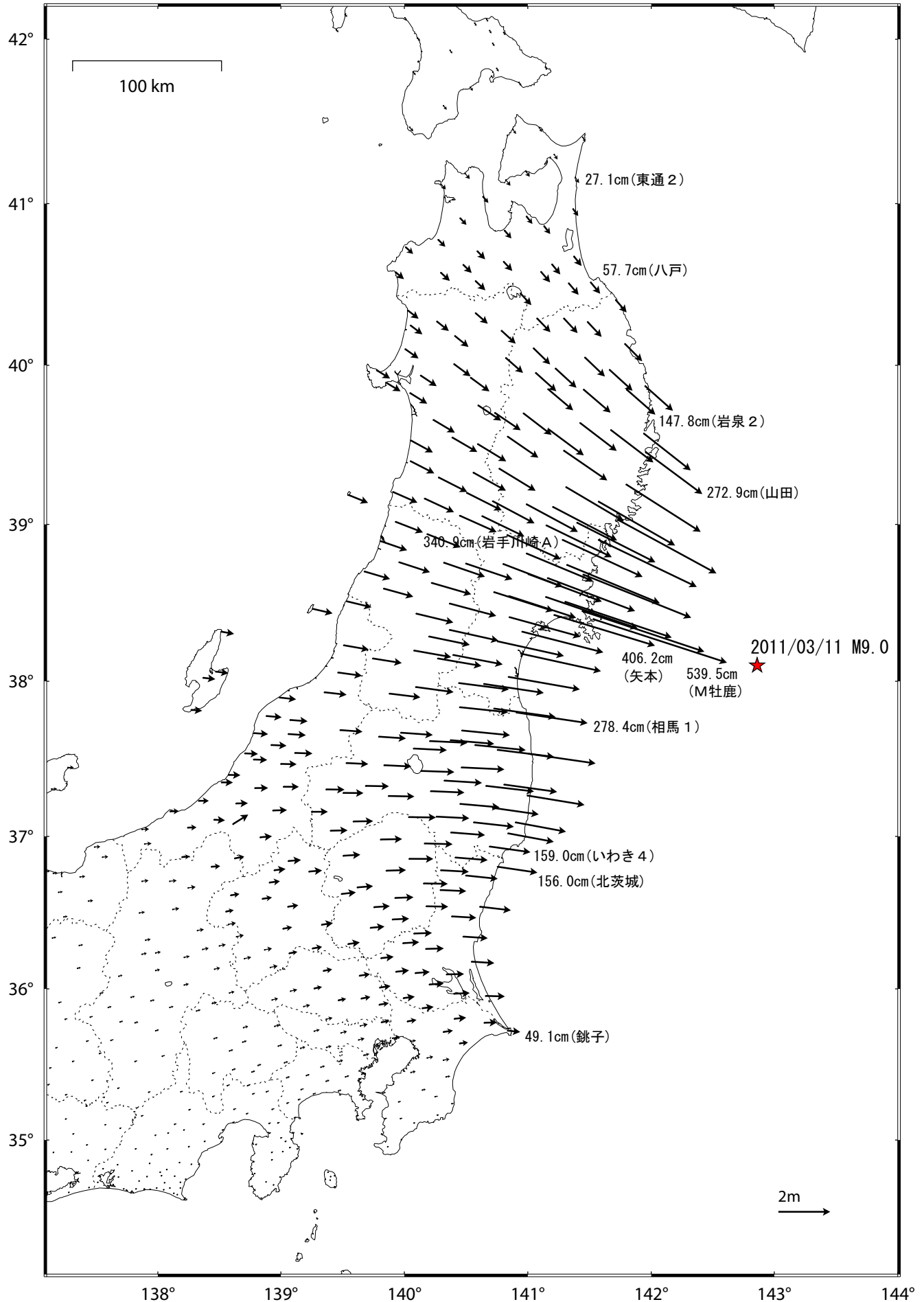


☆ 固定局 : 福江 (長崎県)

東北地方太平洋沖地震 (M9.0) による地殻変動 (水平)

基準期間 : 2011/03/10 -- 2011/03/10 [F 3 : 最終解]

比較期間 : 2011/03/12 -- 2011/03/12 [F 3 : 最終解]

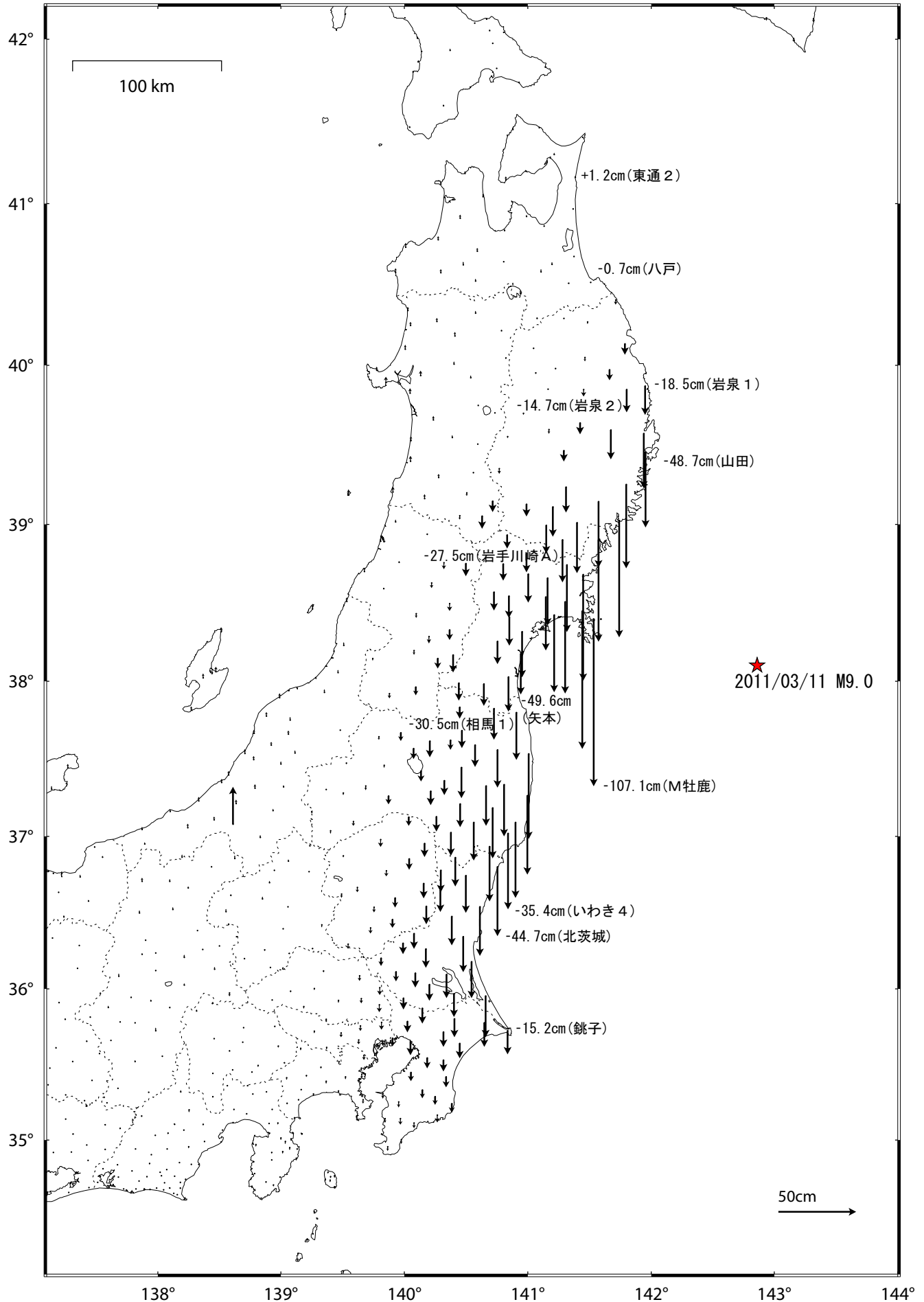


☆ 固定局 : 福江 (長崎県)

東北地方太平洋沖地震 (M9.0) による地殻変動 (上下)

基準期間 : 2011/03/10 -- 2011/03/10 [F 3 : 最終解]

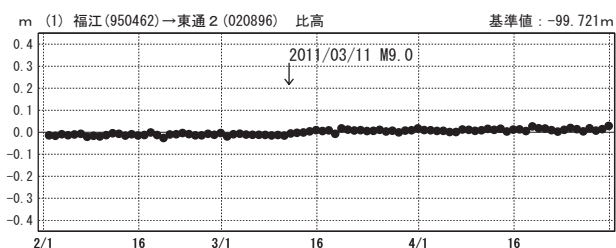
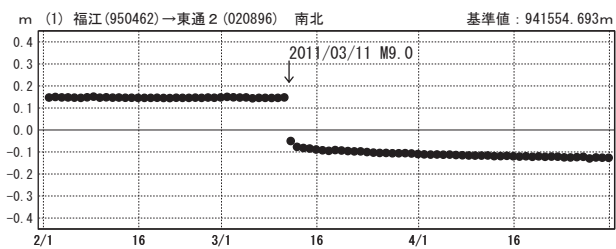
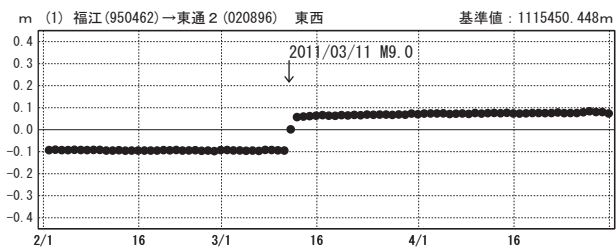
比較期間 : 2011/03/12 -- 2011/03/12 [F 3 : 最終解]



☆ 固定局 : 福江 (長崎県)

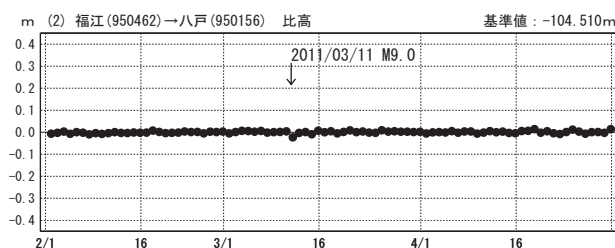
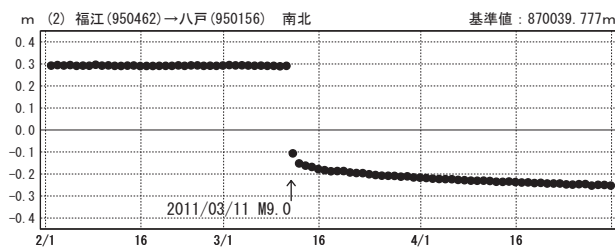
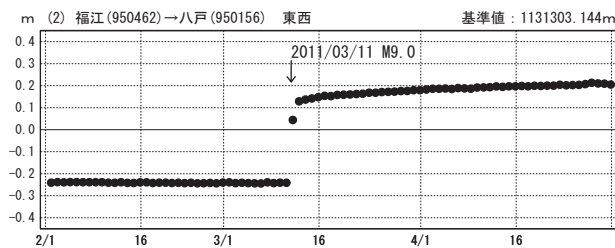
成分変化グラフ

期間：2011/02/01~2011/04/30 JST



成分変化グラフ

期間：2011/02/01~2011/04/30 JST

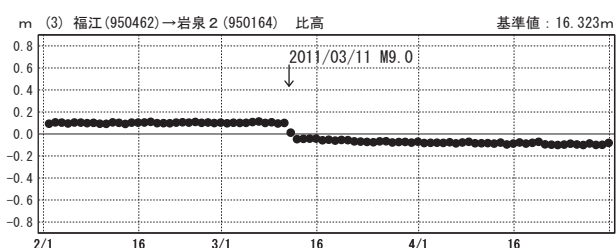
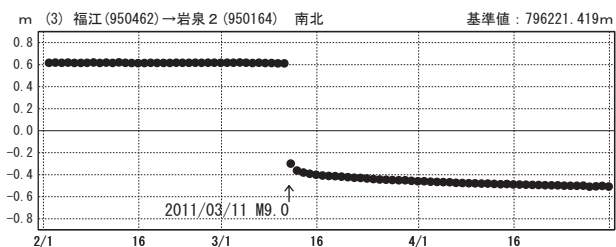
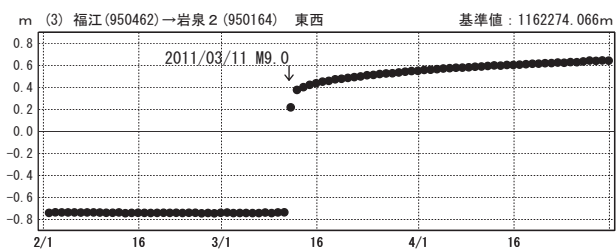


●— [F3:最終解]

国土地理院

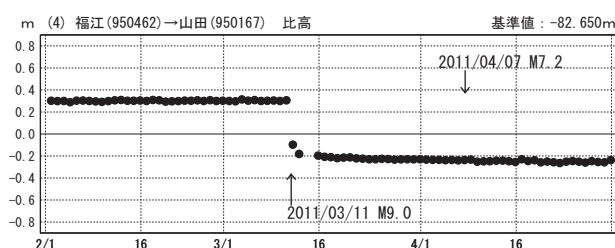
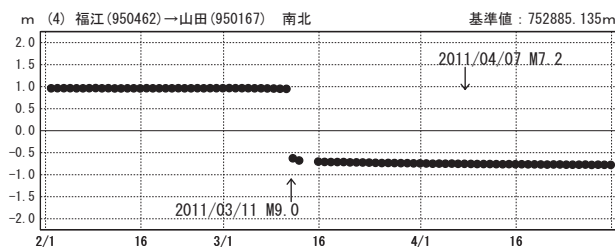
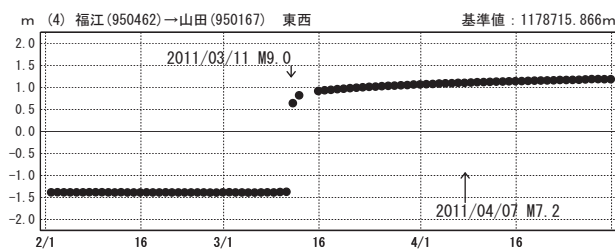
成分変化グラフ

期間：2011/02/01~2011/04/30 JST



成分変化グラフ

期間：2011/02/01~2011/04/30 JST

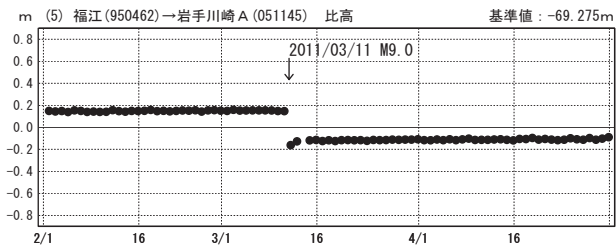
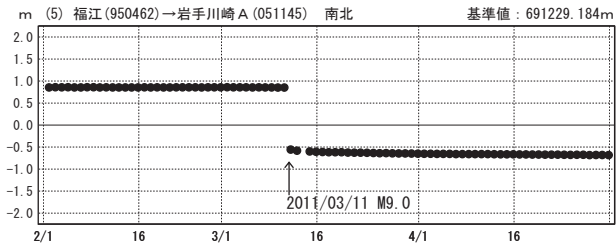
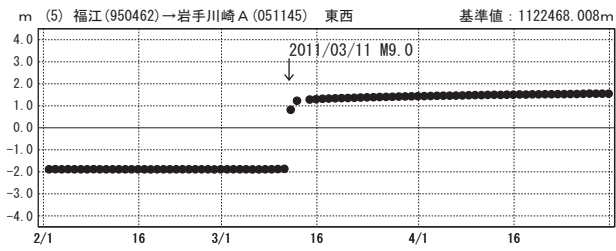


●— [F3:最終解]

国土地理院

成分変化グラフ

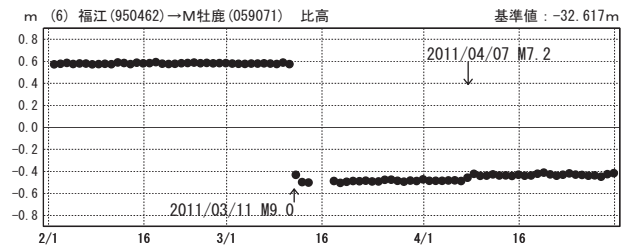
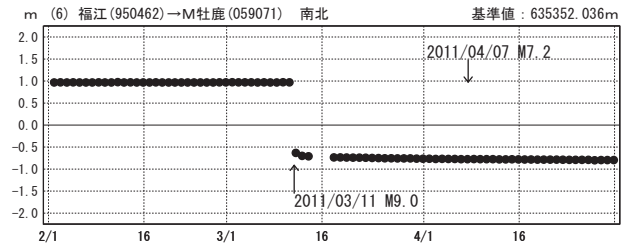
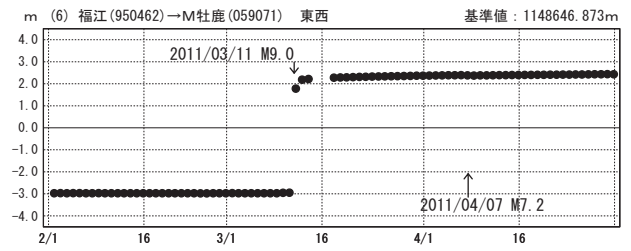
期間：2011/02/01~2011/04/30 JST



●—[F3:最終解]

成分変化グラフ

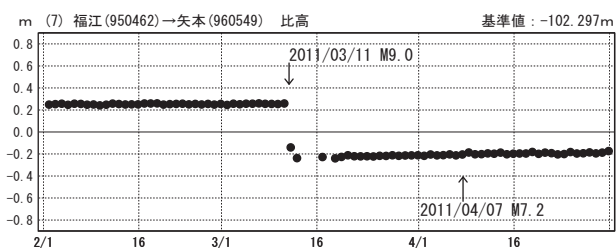
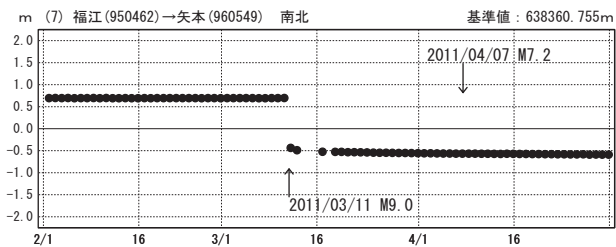
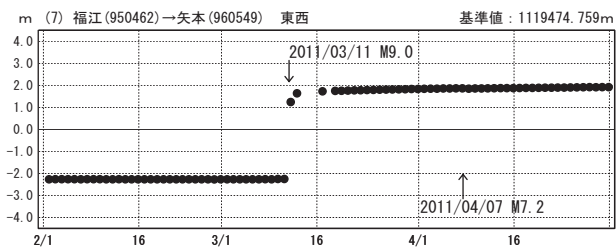
期間：2011/02/01~2011/04/30 JST



国土地理院

成分変化グラフ

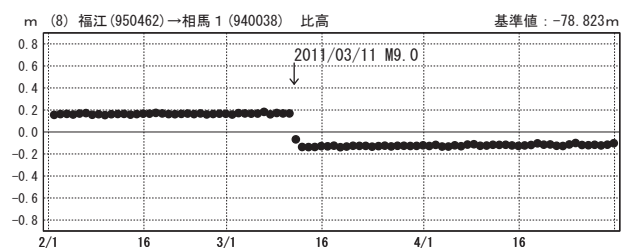
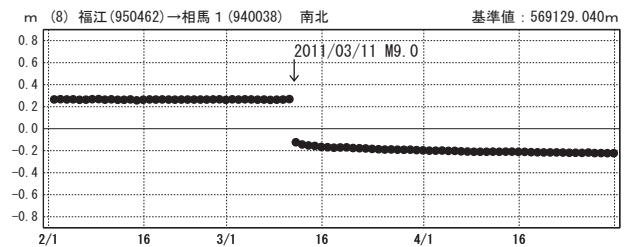
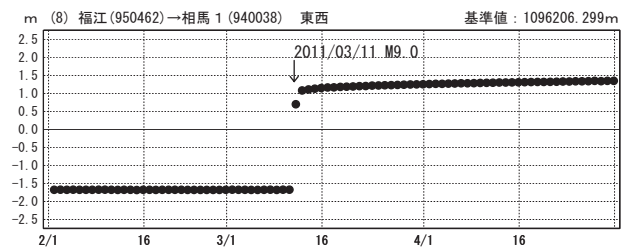
期間：2011/02/01~2011/04/30 JST



●—[F3:最終解]

成分変化グラフ

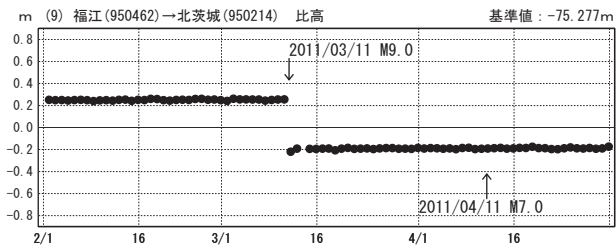
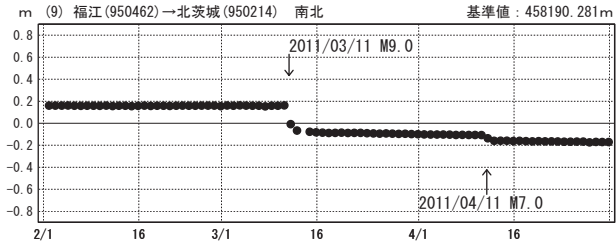
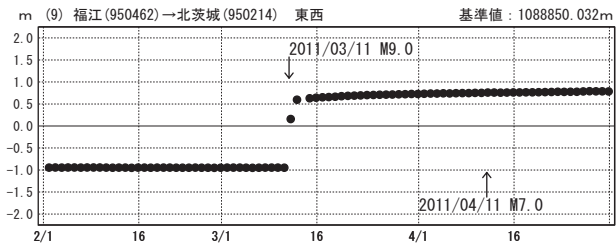
期間：2011/02/01~2011/04/30 JST



国土地理院

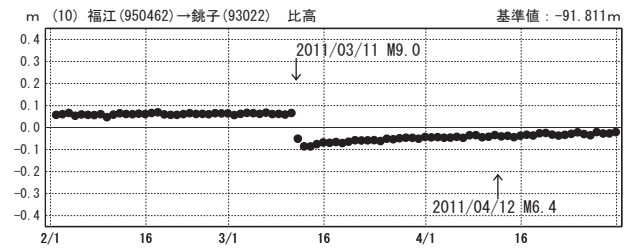
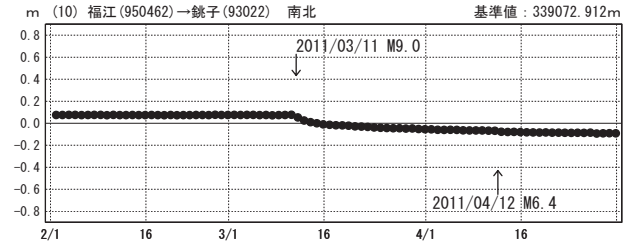
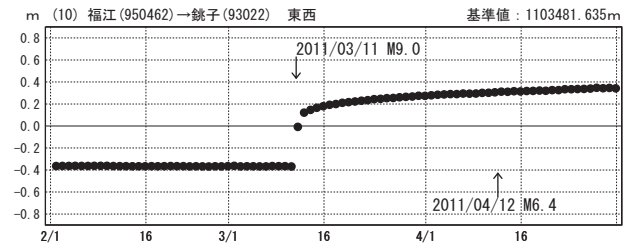
成分変化グラフ

期間：2011/02/01～2011/04/30 JST



成分変化グラフ

期間：2011/02/01～2011/04/30 JST



●— [F3:最終解]

国土地理院