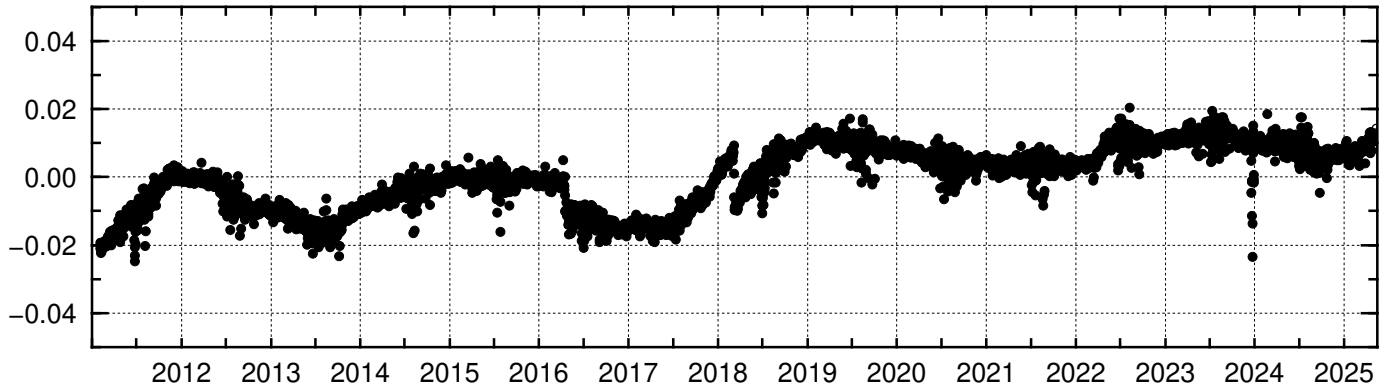


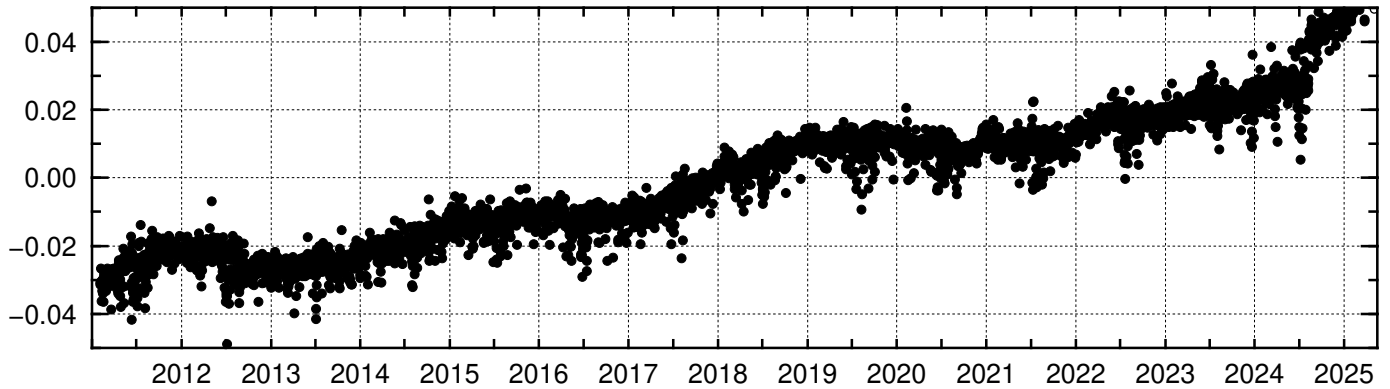
# 基線変化グラフ

期間: 2011-01-01 ~ 2025-05-15 JST

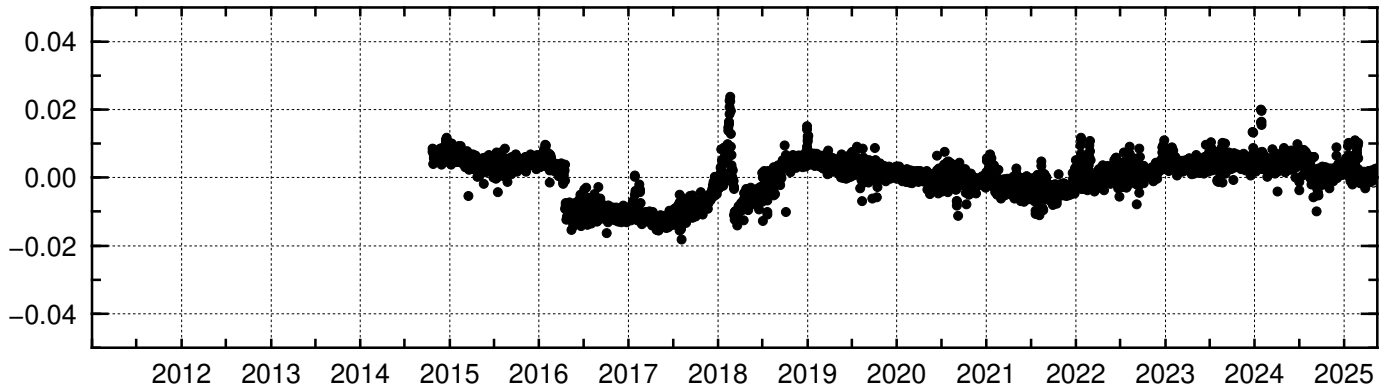
(m) (5) 牧園(950486) - M霧島山A(129082) 斜距離 基準値: 16251.293m



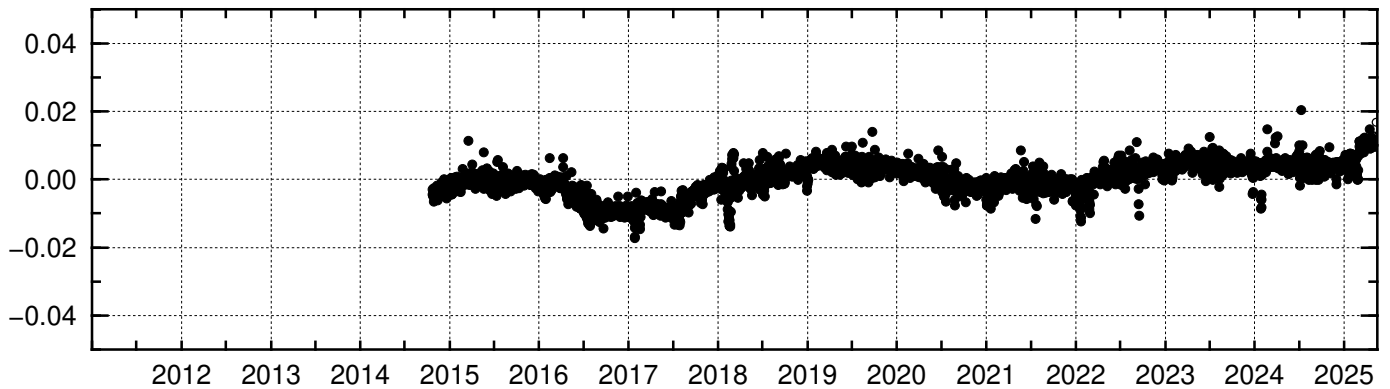
(m) (6) 都城2(021087) - M霧島山A(129082) 斜距離 基準値: 19586.747m



(m) (7) えびの(960714) - M霧島山2(149083) 斜距離 基準値: 13855.418m



(m) (8) 牧園(950486) - M霧島山2(149083) 斜距離 基準値: 10744.065m



● ---[F5:最終解] ○ ---[R5:速報解]

国土地理院