

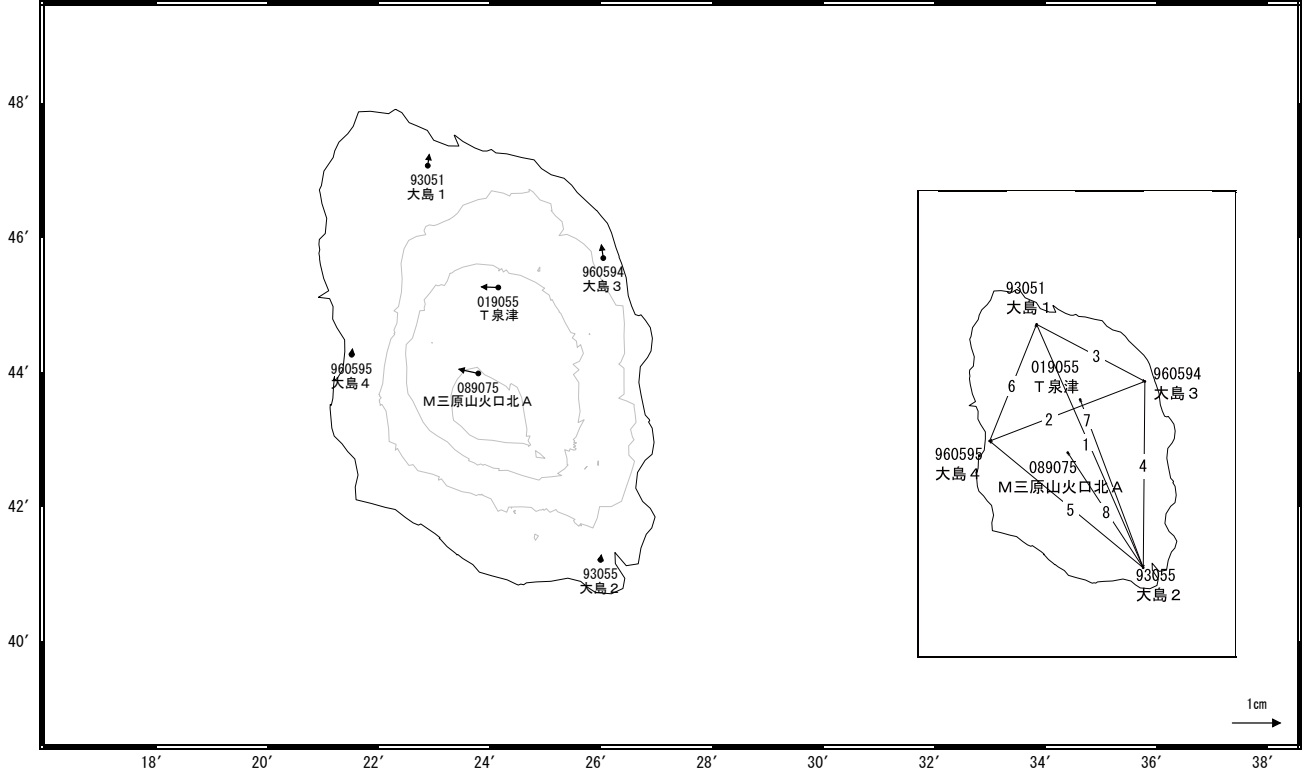
# 伊豆大島周辺の地殻変動

—GNSS連続観測結果—

伊豆大島では、2013年4月頃からの縮みの傾向、8月頃から伸びの傾向が見られます。

基準期間: 2014/01/14~2014/01/23 [F3: 最終解]  
比較期間: 2014/02/14~2014/02/23 [R3: 速報解]

## 地殻変動(水平)

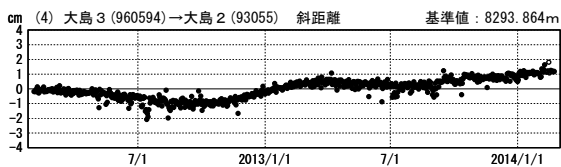
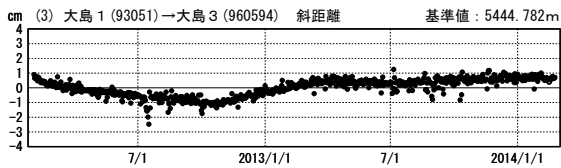
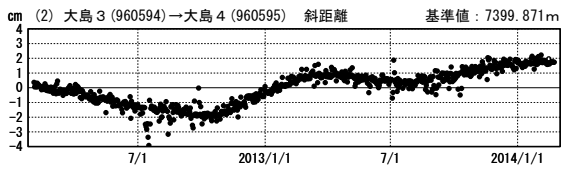
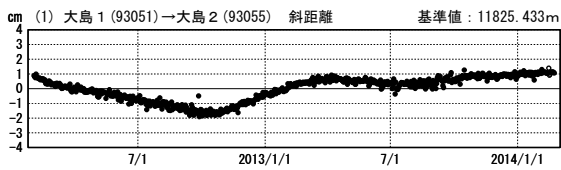


☆ 固定局: 南伊豆2 (93086)

国土地理院

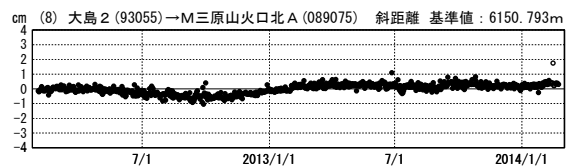
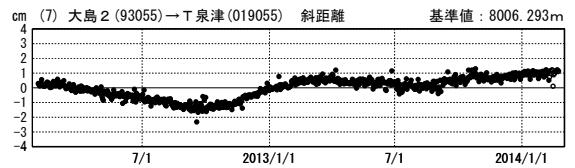
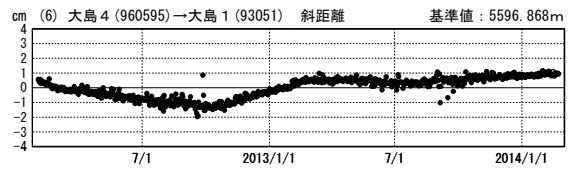
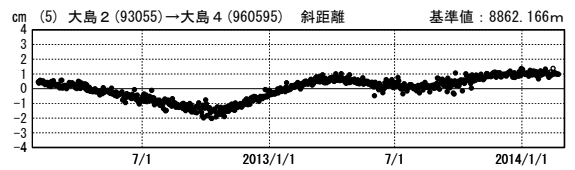
### 基線変化グラフ

期間: 2012/02/01~2014/02/23 JST



### 基線変化グラフ

期間: 2012/02/01~2014/02/23 JST



●— [F3: 最終解] ○— [R3: 速報解]

国土地理院