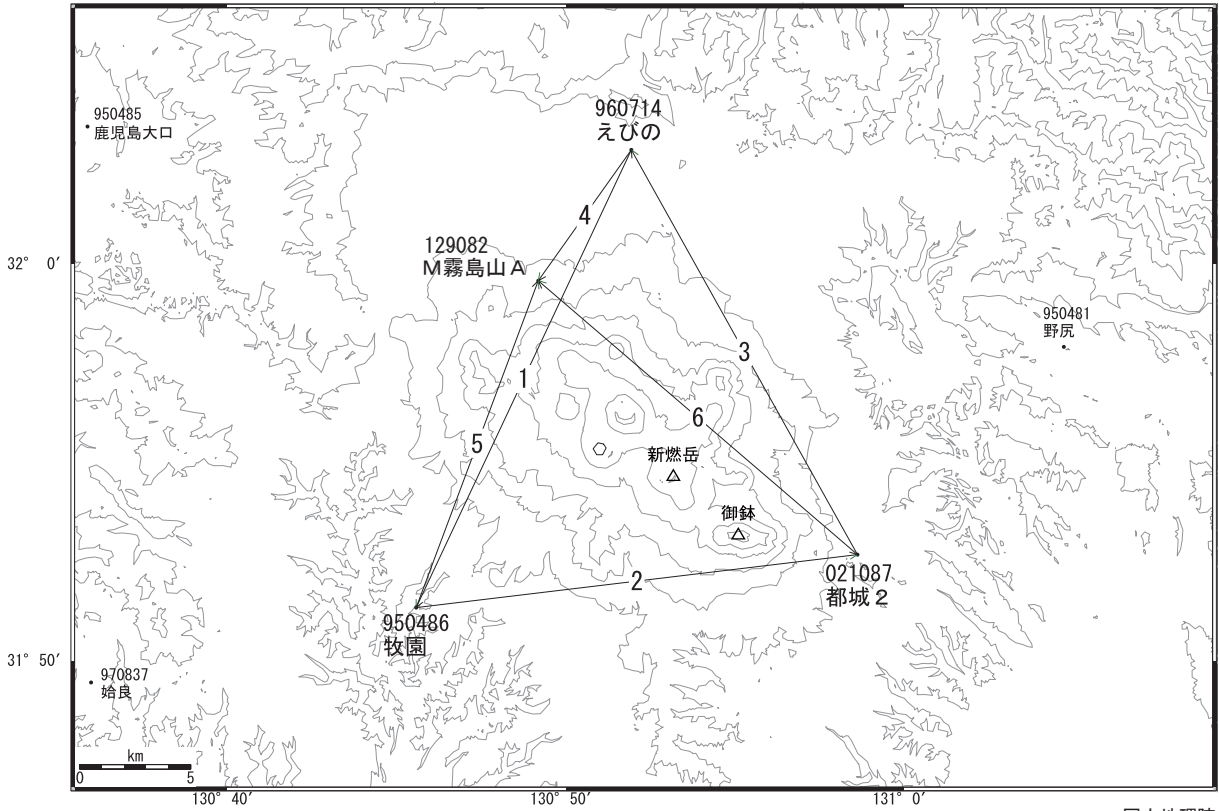


# 霧島山周辺の地殻変動

—GNSS連続観測結果—

霧島山周辺では、「えびの」-「牧園」、「牧園」-「都城2」の基線で、2012年5月頃からわずかな縮みの傾向が見られ、同年9月頃から停滞しています。

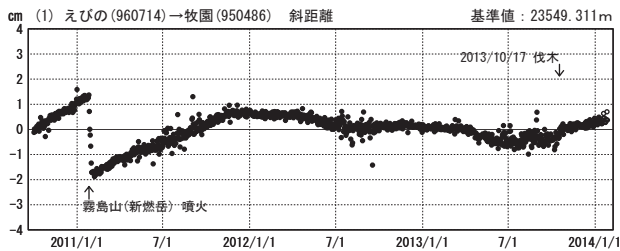
霧島山周辺 GNSS連続観測基線図



国土地理院

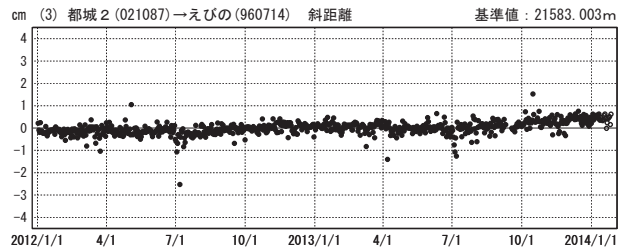
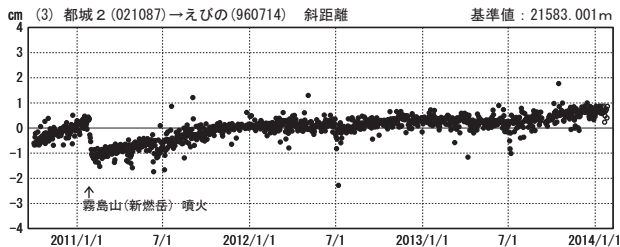
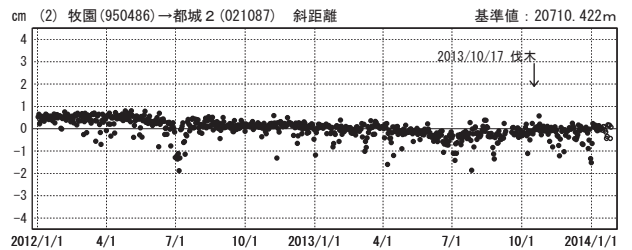
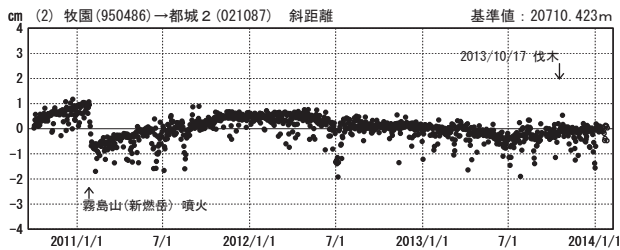
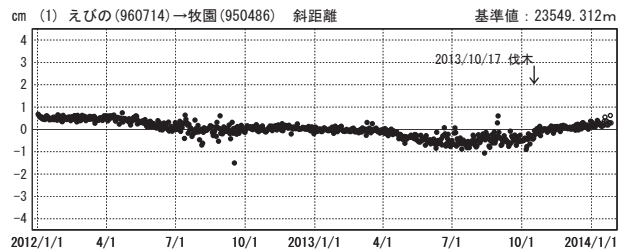
基線変化グラフ

期間：2010/10/01～2014/01/27 JST



基線変化グラフ

期間：2012/01/01～2014/01/27 JST

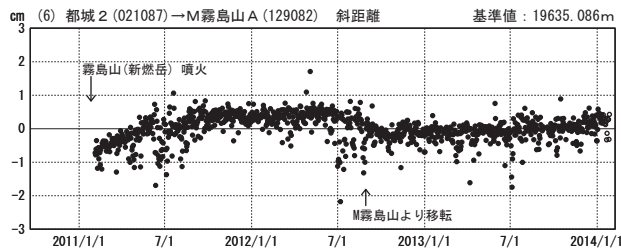
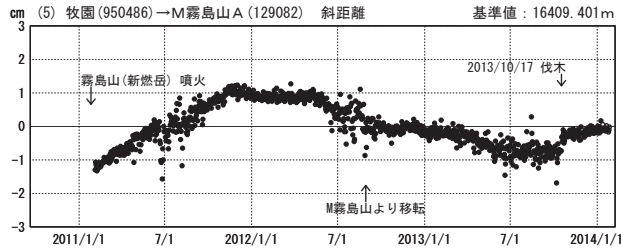
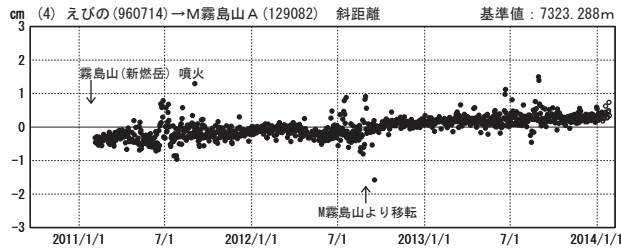


●—[F3:最終解] ○—[R3:速報解]

国土地理院

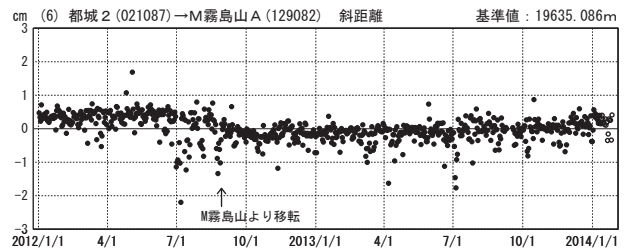
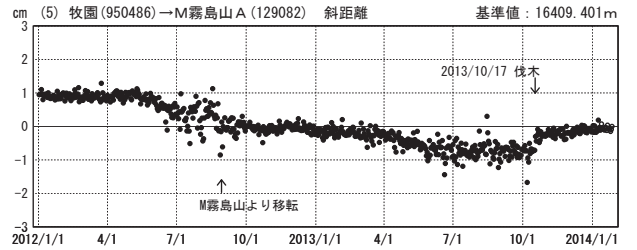
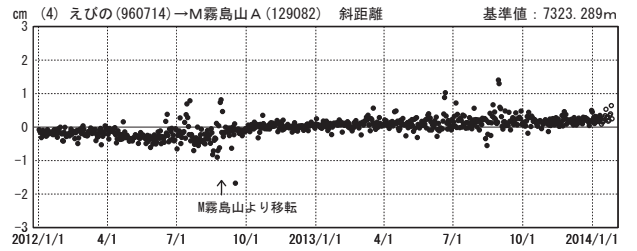
### 基線変化グラフ

期間：2010/10/01～2014/01/27 JST



### 基線変化グラフ

期間：2012/01/01～2014/01/27 JST

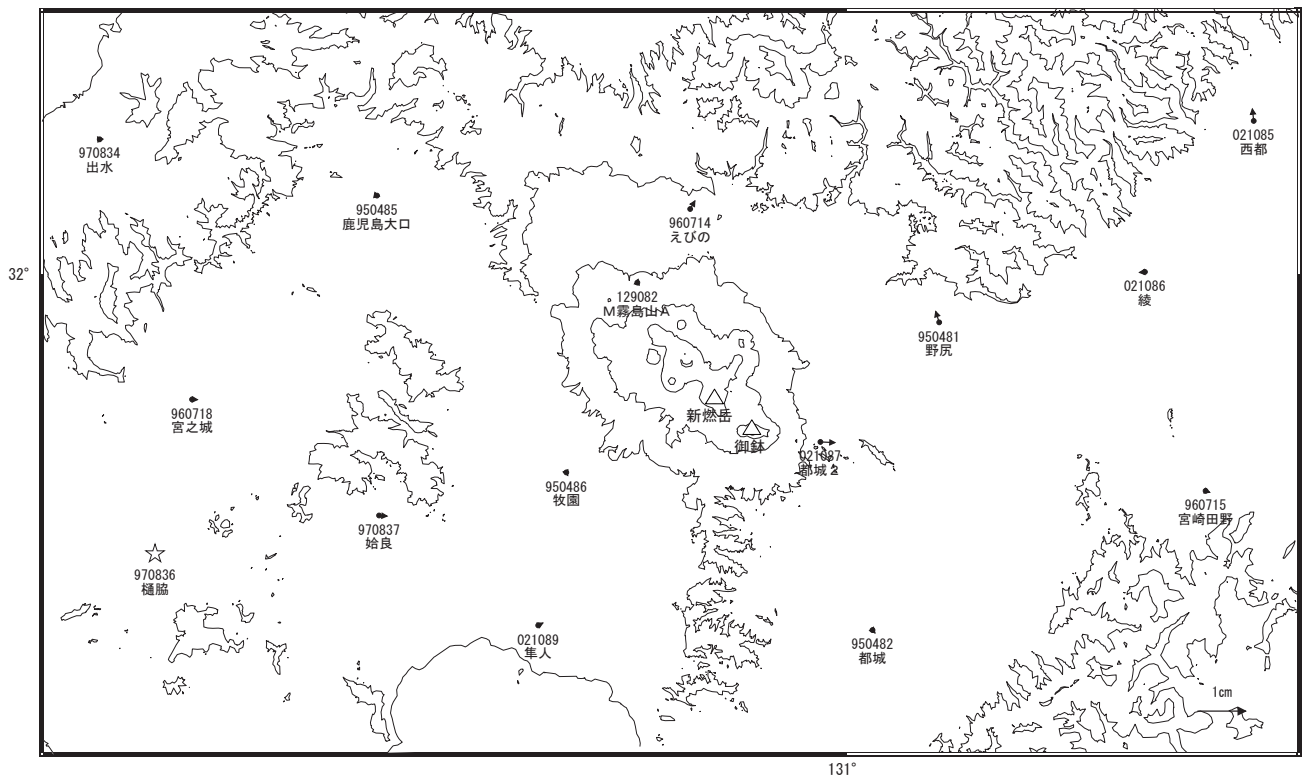


●—[F3:最終解] ○—[R3:速報解]

国土地理院

## 地殻変動(2013年11月～2014年1月)

基準期間：2013/11/18～2013/11/27[F3:最終解]  
比較期間：2014/01/18～2014/01/27[R3:速報解]



☆ 固定局: 樺脇 (970836)

国土地理院