

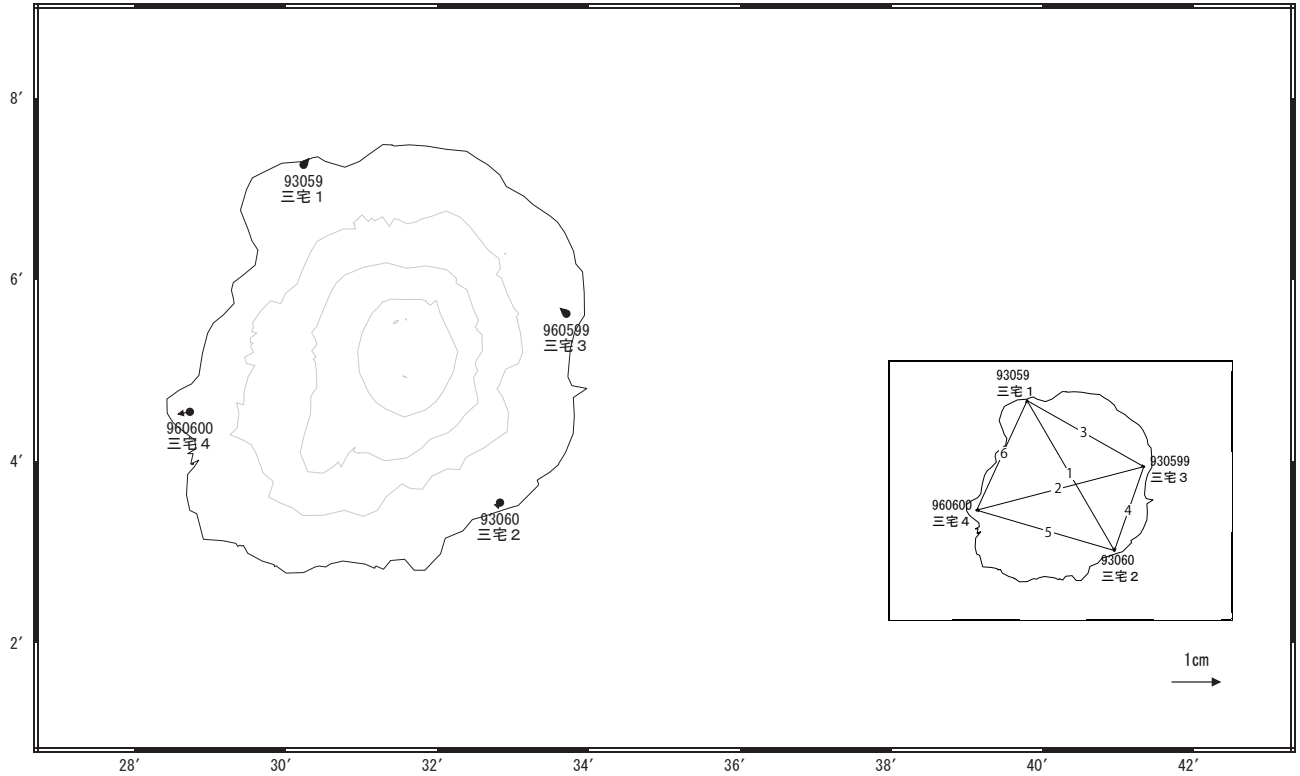
三宅島周辺の地殻変動

—GNSS連続観測結果—

傾向に特段の変化は見られません。

地殻変動(水平)

基準期間: 2013/12/18~2013/12/27 [F3: 最終解]
比較期間: 2014/01/18~2014/01/27 [R3: 速報解]

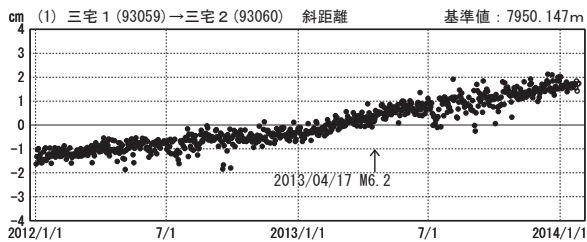


☆ 固定局: 御蔵島 (960601)

国土地理院

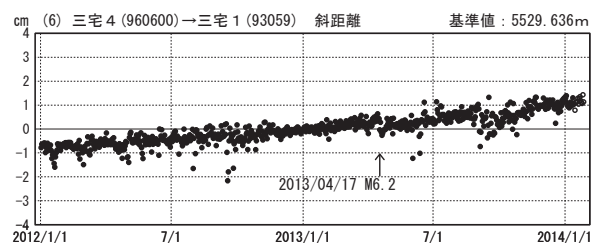
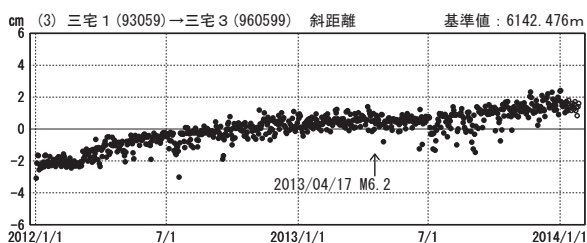
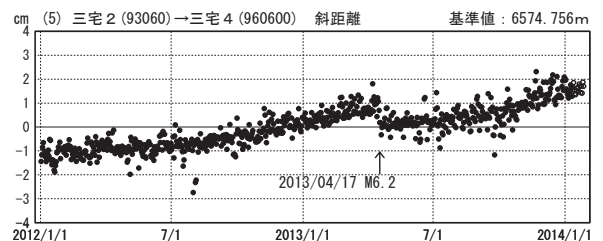
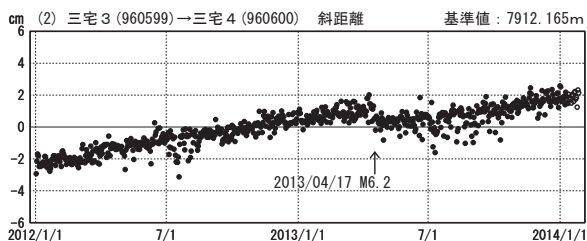
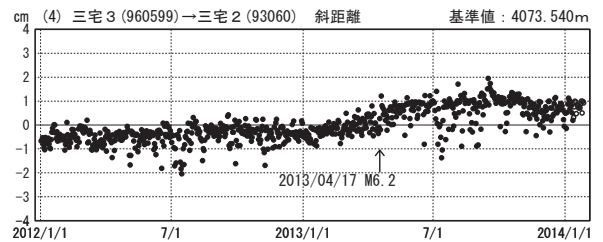
基線変化グラフ

期間: 2012/01/01~2014/01/27 JST



基線変化グラフ

期間: 2012/01/01~2014/01/27 JST



●—[F3: 最終解] ○—[R3: 速報解]

国土地理院