

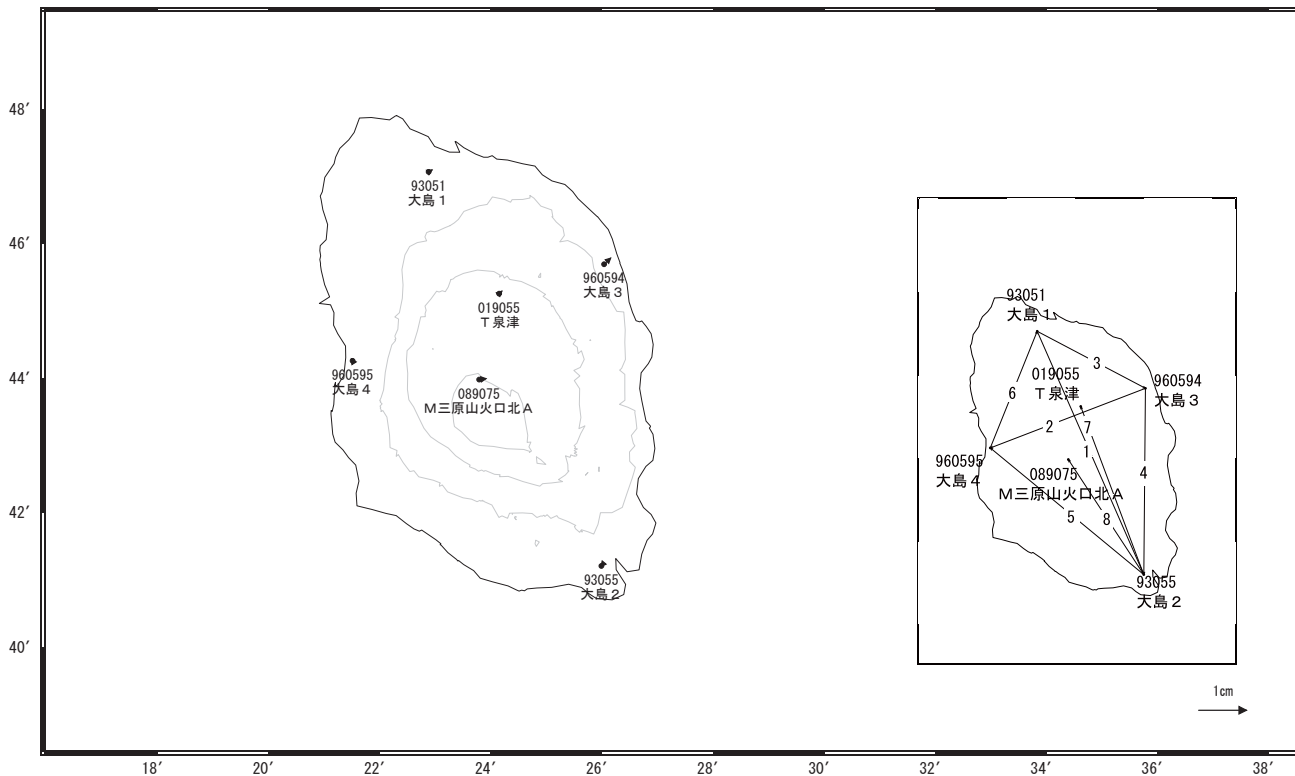
伊豆大島周辺の地殻変動

—GNSS連続観測結果—

伊豆大島では、2013年4月頃からの縮みの傾向が8月頃から伸びの傾向に転じていましたが、11月頃から鈍化・停滞気味です。

基準期間: 2013/12/18~2013/12/27 [F3: 最終解]
比較期間: 2014/01/18~2014/01/27 [R3: 速報解]

地殻変動(水平)

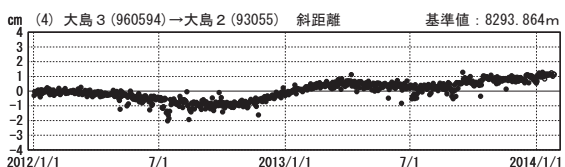
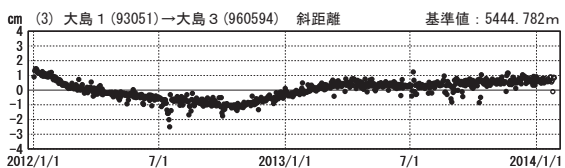
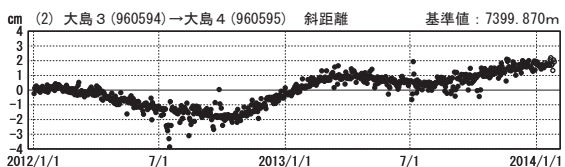
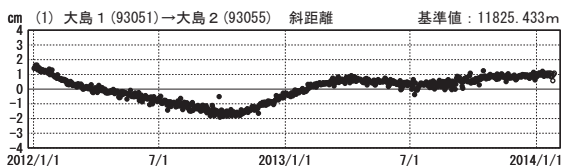


☆ 固定局: 南伊豆2 (93086)

国土地理院

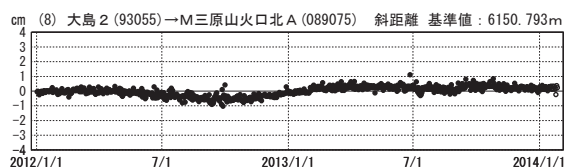
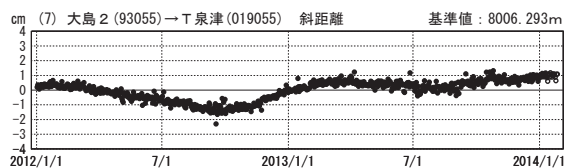
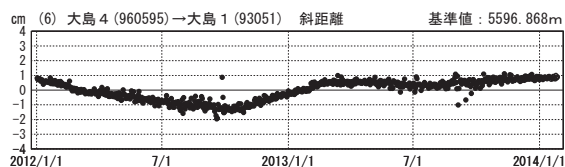
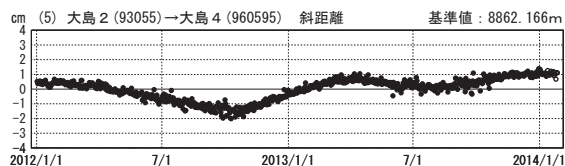
基線変化グラフ

期間: 2012/01/01~2014/01/27 JST



基線変化グラフ

期間: 2012/01/01~2014/01/27 JST



●—[F3: 最終解] ○—[R3: 速報解]

国土地理院