

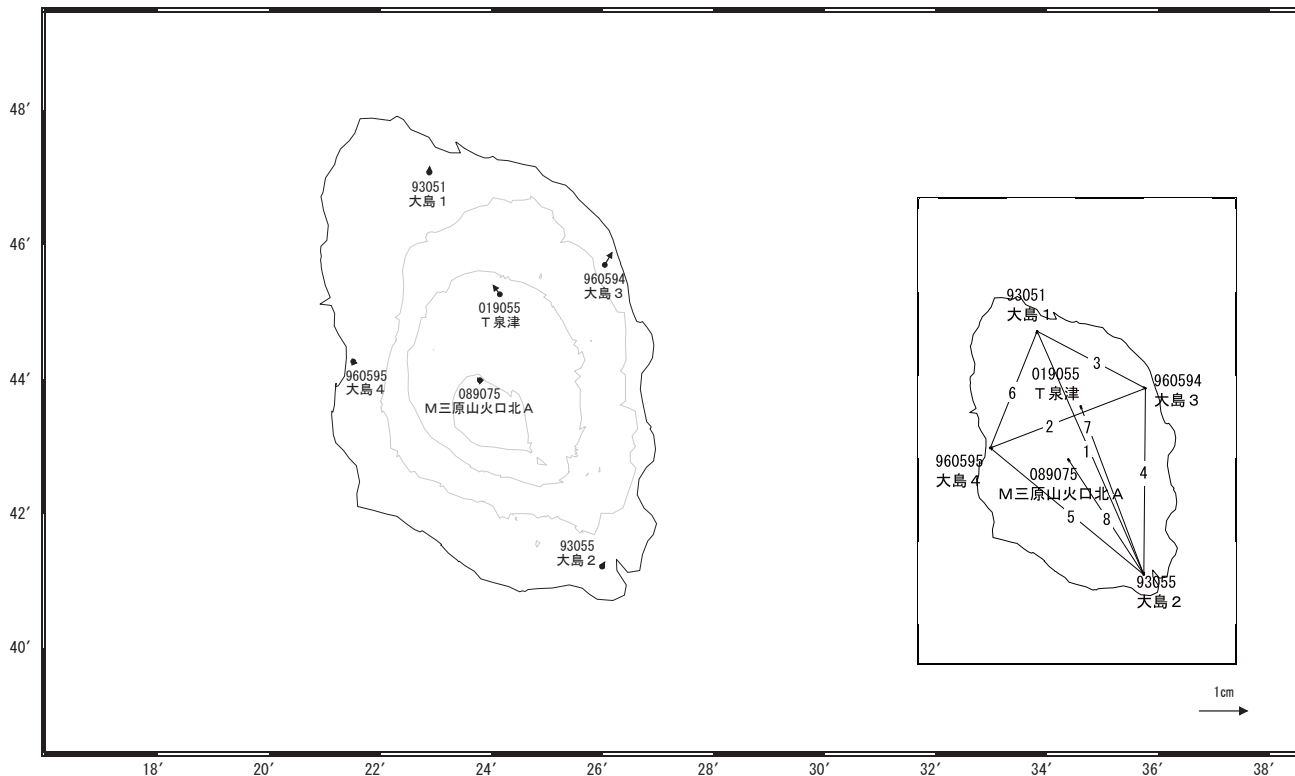
伊豆大島周辺の地殻変動

—GNSS連続観測結果—

伊豆大島では、2013年4月頃からの縮みの傾向が8月頃から伸びの傾向に転じていましたが、11月頃から鈍化・停滞気味です。

基準期間: 2013/11/13~2013/11/22 [F3: 最終解]
比較期間: 2013/12/13~2013/12/22 [R3: 速報解]

地殻変動(水平)

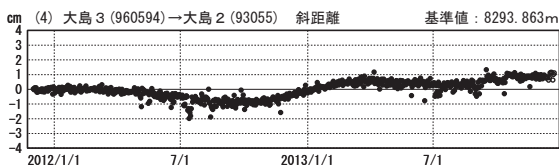
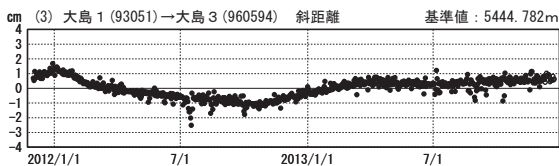
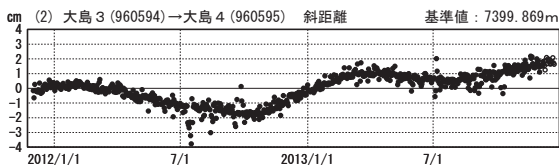


☆ 固定局: 南伊豆2 (93086)

国土地理院

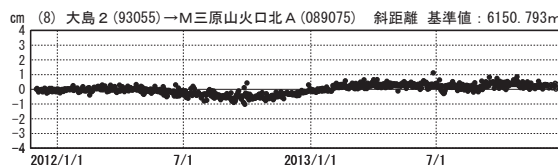
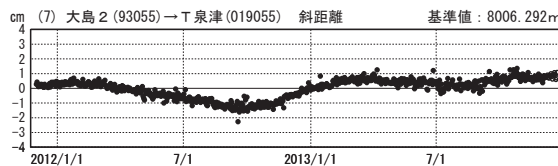
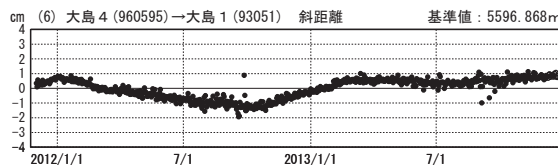
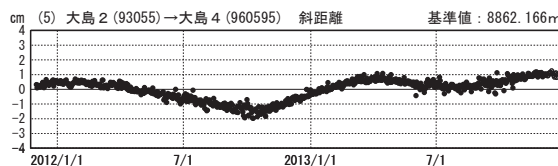
基線変化グラフ

期間: 2011/12/01~2013/12/22 JST



基線変化グラフ

期間: 2011/12/01~2013/12/22 JST



●— [F3: 最終解] ○— [R3: 速報解]

国土地理院