

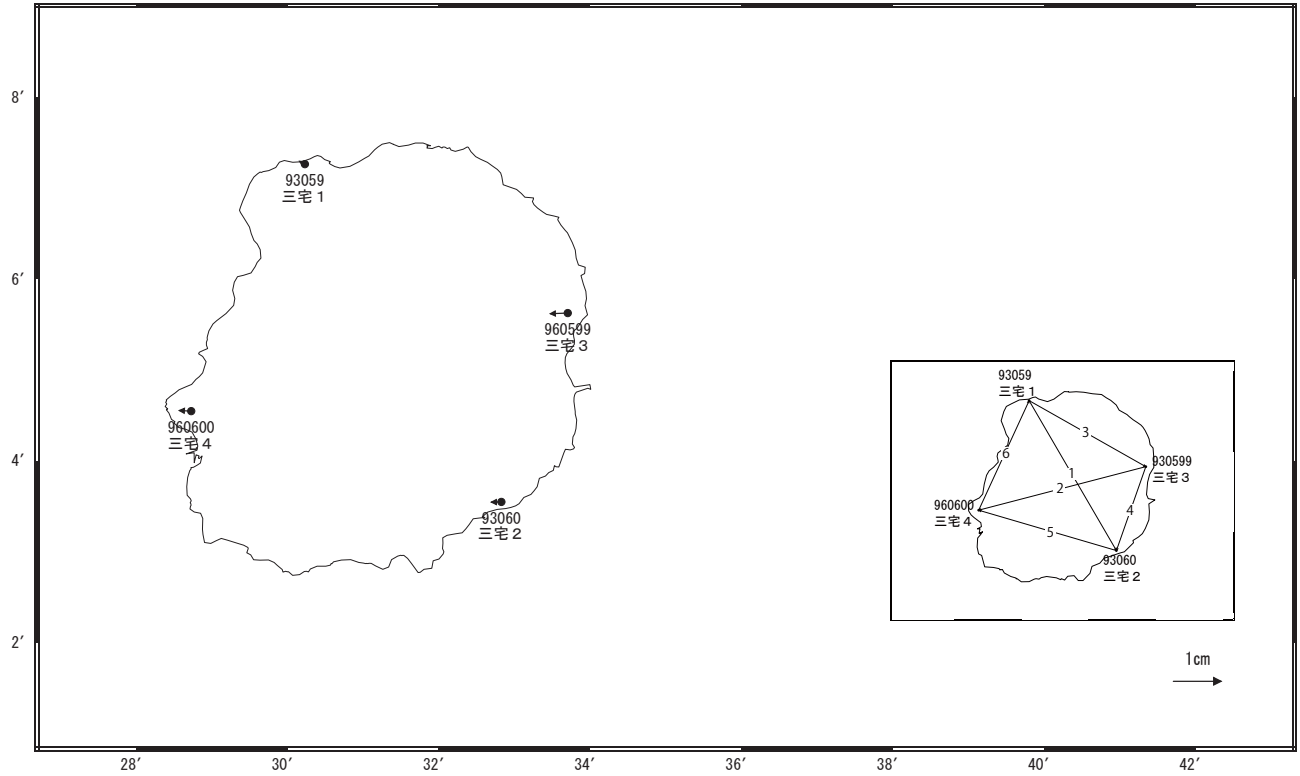
三宅島周辺の地殻変動

—GNSS連続観測結果—

傾向に特段の変化は見られません。

地殻変動(水平)

基準期間: 2013/07/17~2013/07/26 [F3:最終解]
比較期間: 2013/08/17~2013/08/26 [R3:速報解]

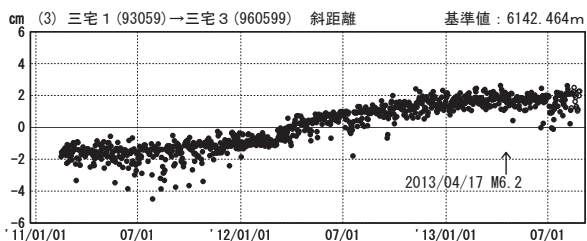
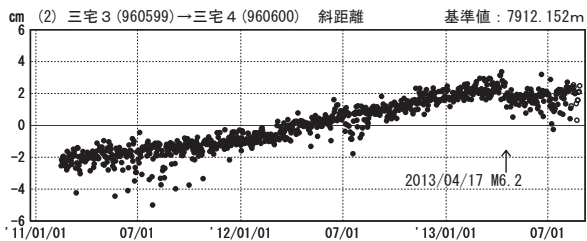
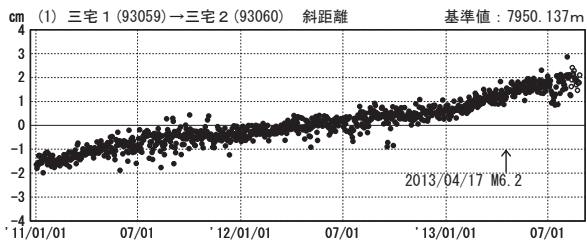


☆ 固定局: 御蔵島 (960601)

国土地理院

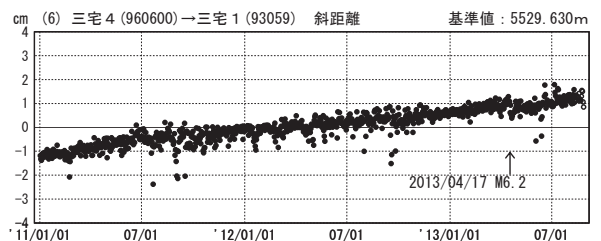
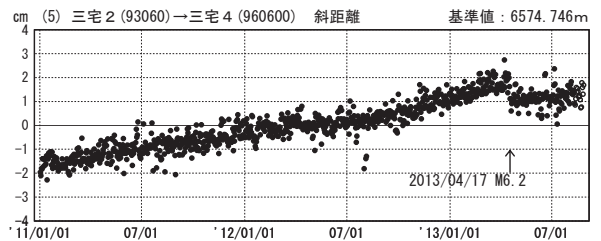
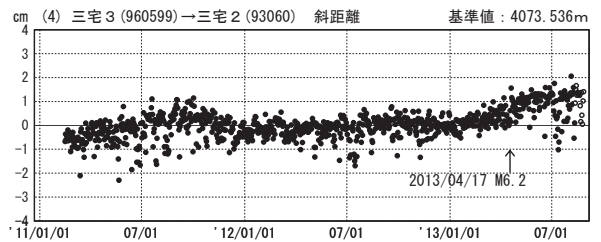
基線変化グラフ

期間: 2011/01/01~2013/08/26 JST



基線変化グラフ

期間: 2011/01/01~2013/08/26 JST



●—[F3:最終解] ○—[R3:速報解]

国土地理院