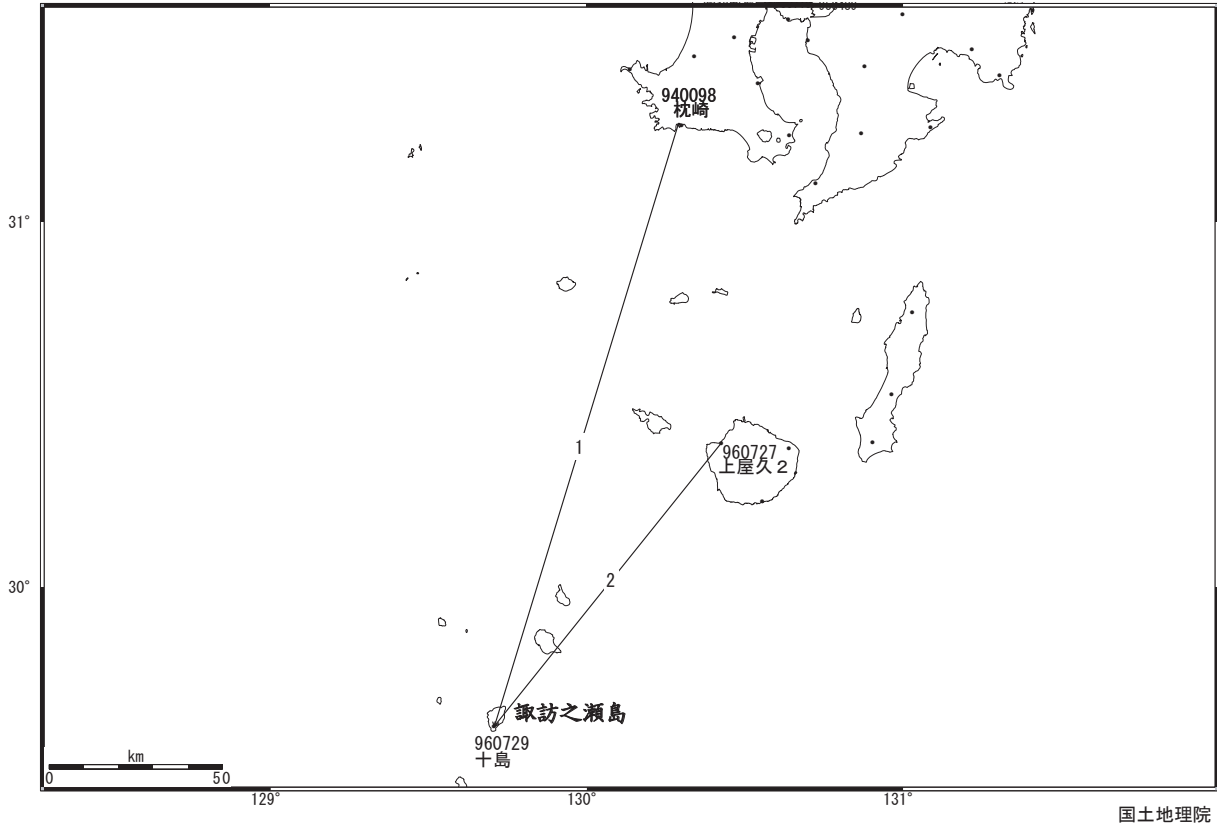


# 諏訪之瀬島周辺の地殻変動

—GNSS連続観測結果—

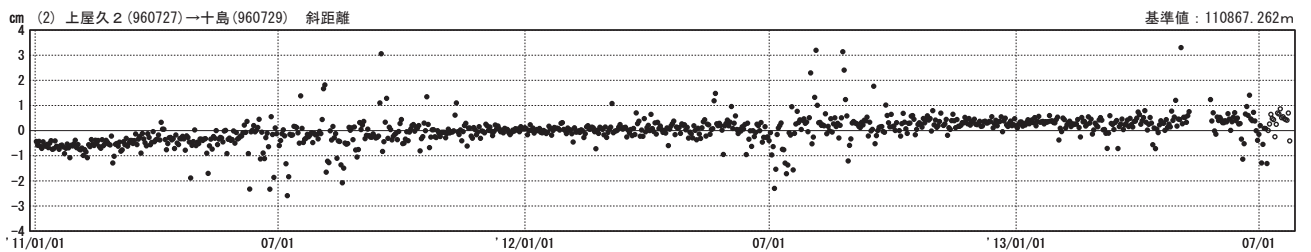
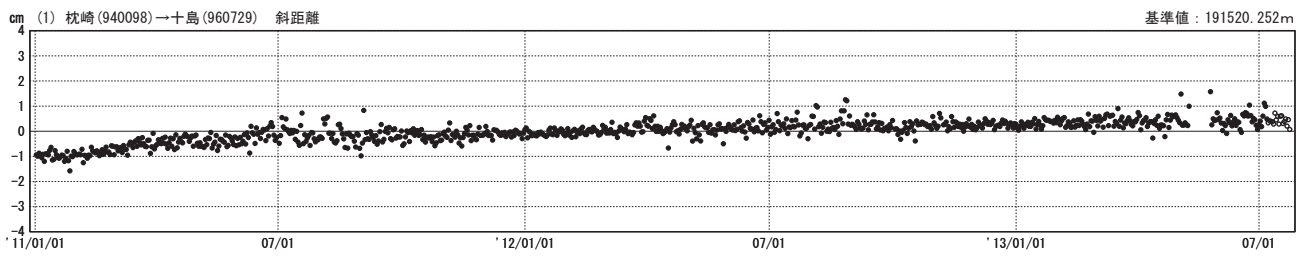
傾向に特段の変化は見られません。

## 諏訪之瀬島 GNSS連続観測基線図



## 基線変化グラフ

期間：2011/01/01～2013/07/23 JST



●---[F3:最終解] ○---[R3:速報解]

国土地理院