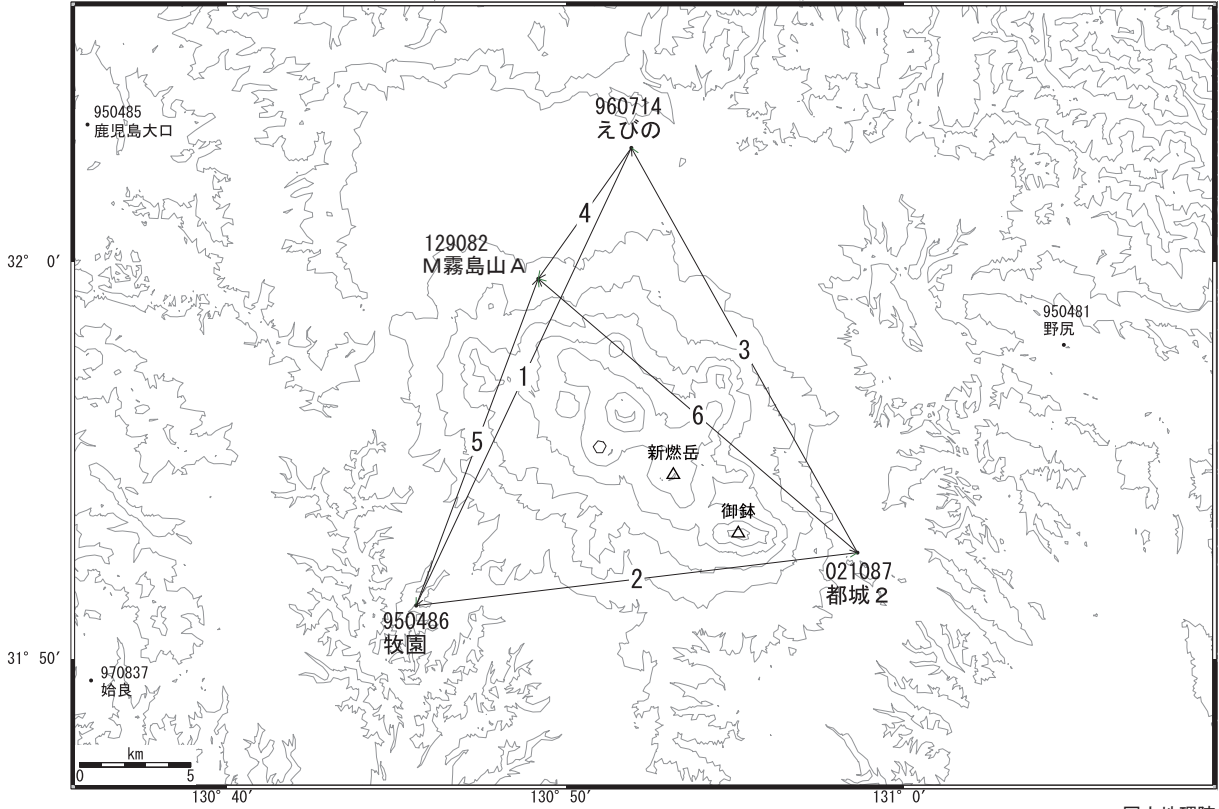


霧島山周辺の地殻変動

—GNSS連続観測結果—

霧島山周辺では、「えびの」－「牧園」、「牧園」－「都城2」の基線で、2012年5月頃からわずかな縮みの傾向が見られ、同年9月頃から停滞していましたが、2013年4月頃からわずかな縮みの傾向が見られます。

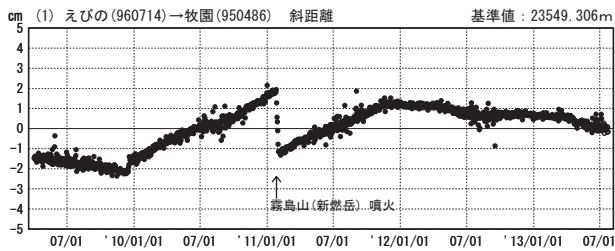
霧島山周辺 GNSS連続観測基線図



国土地理院

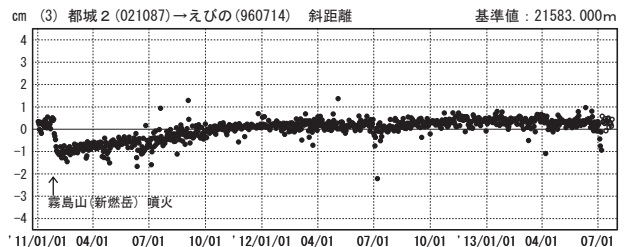
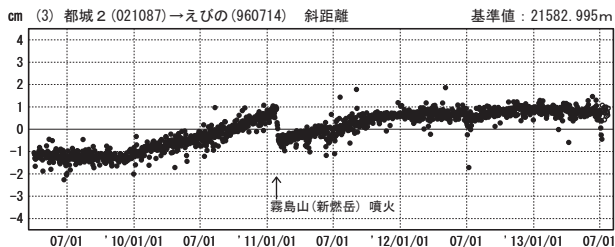
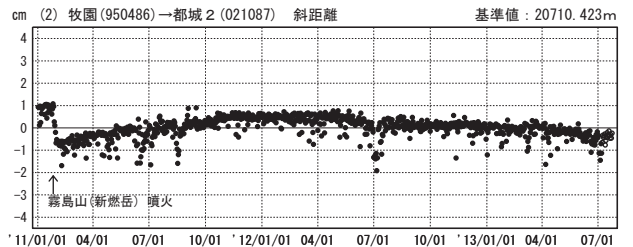
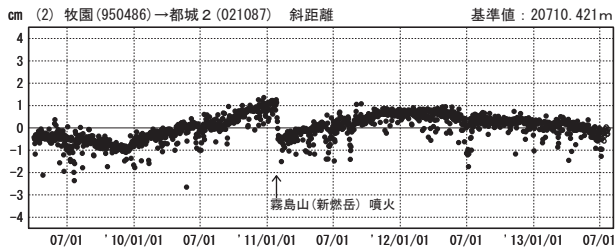
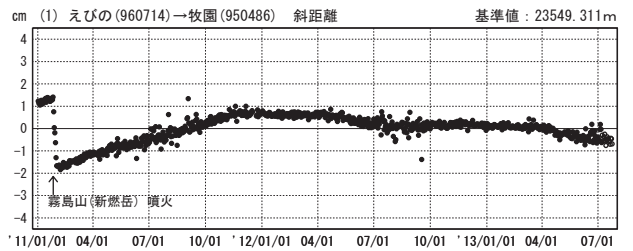
基線変化グラフ

期間：2009/04/01～2013/07/23 JST



基線変化グラフ

期間：2011/01/01～2013/07/23 JST

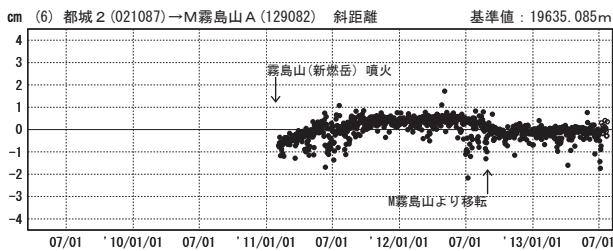
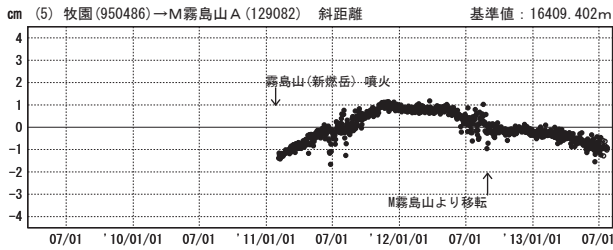
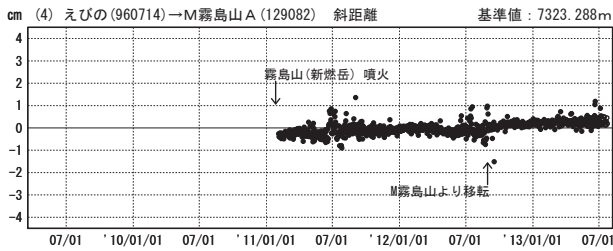


●—[F3:最終解] ○—[R3:速報解]

国土地理院

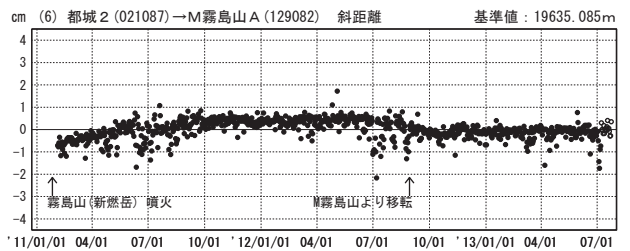
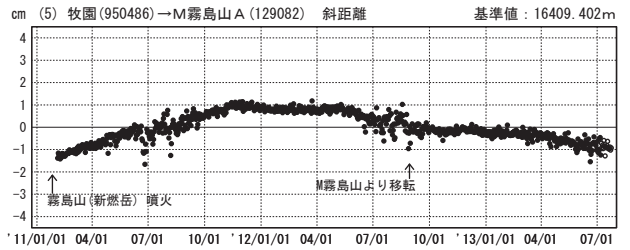
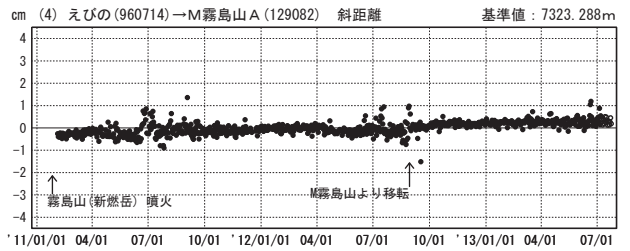
基線変化グラフ

期間：2009/04/01～2013/07/23 JST



基線変化グラフ

期間：2011/01/01～2013/07/23 JST

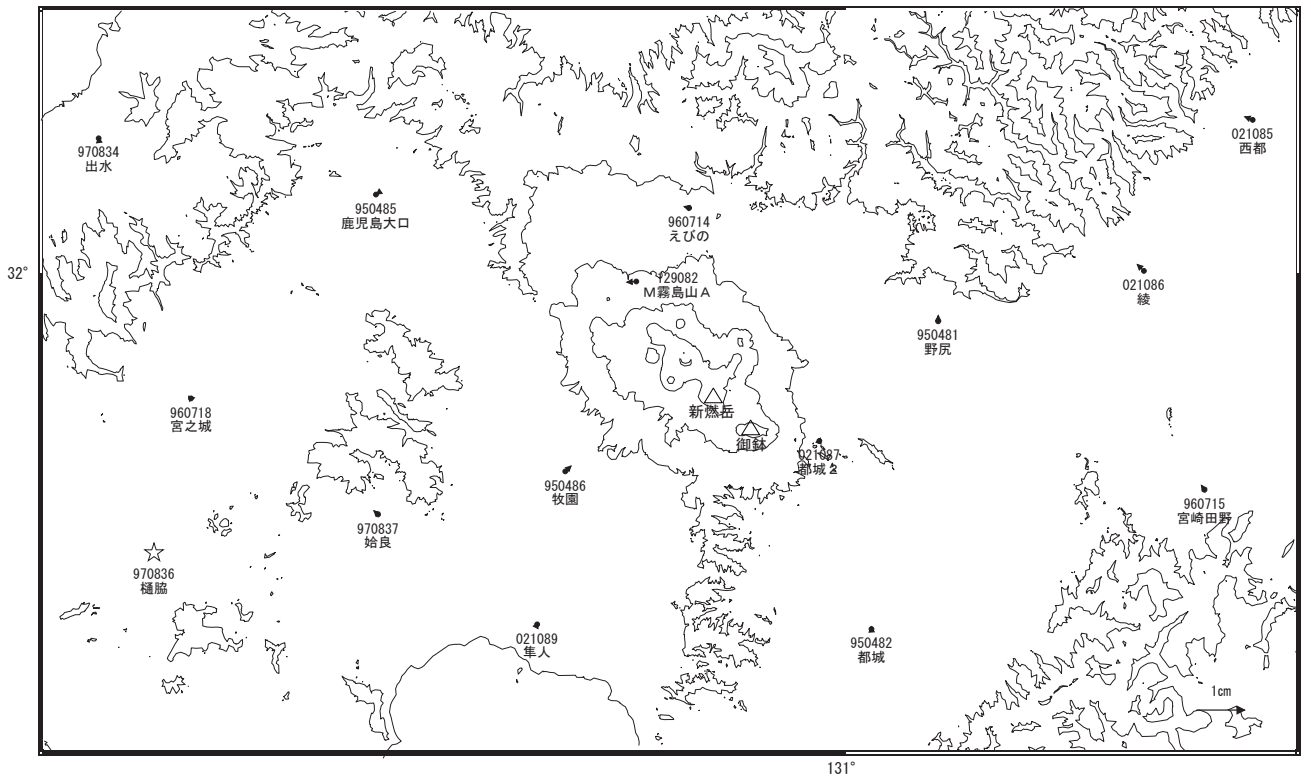


●—[F3:最終解] ○—[R3:速報解]

国土地理院

地殻変動(2013年5月～2013年7月)

基準期間：2013/05/14～2013/05/23 [F3:最終解]
比較期間：2013/07/14～2013/07/23 [R3:速報解]



☆ 固定局: 樋脇 (970836)

国土地理院