

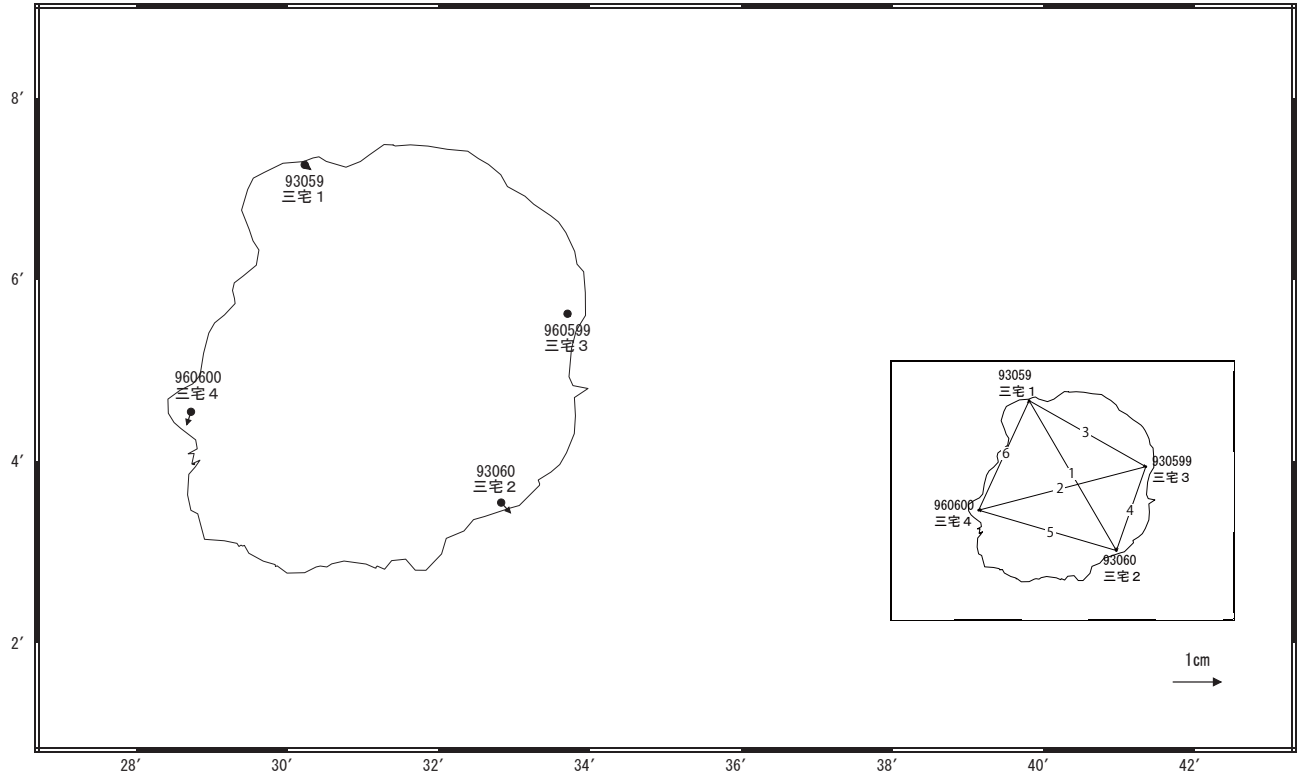
三宅島周辺の地殻変動

—GNSS連続観測結果—

「三宅1」と「三宅4」では、2013年4月17日17時57分に発生した三宅島近海の地震 (M6.2) の前後で、小さな変動が観測されました。

地殻変動(水平)

基準期間: 2013/05/13~2013/05/22 [F3: 最終解]
比較期間: 2013/06/13~2013/06/22 [R3: 速報解]

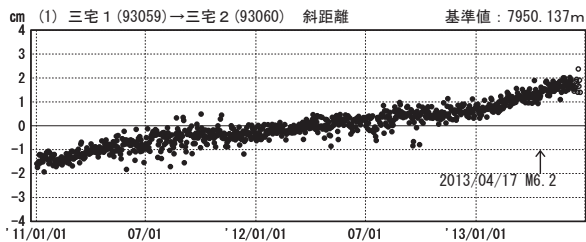


☆ 固定局: 御蔵島 (960601)

国土地理院

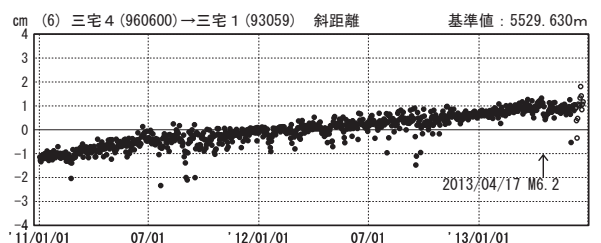
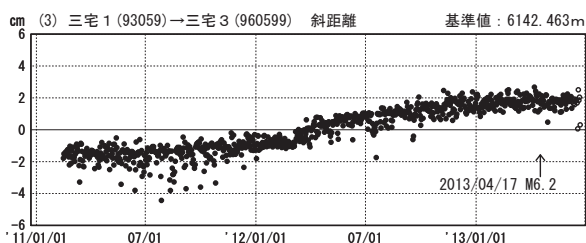
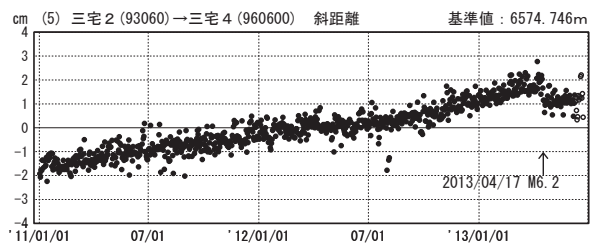
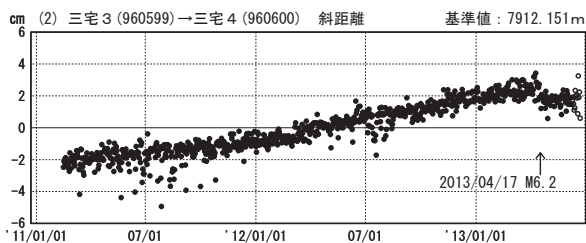
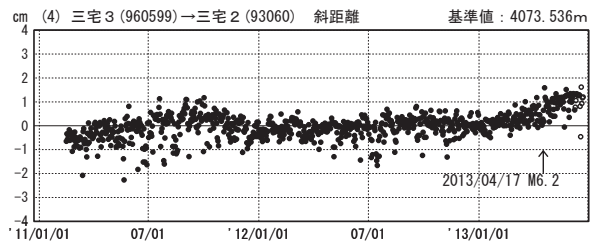
基線変化グラフ

期間: 2011/01/01~2013/06/22 JST



基線変化グラフ

期間: 2011/01/01~2013/06/22 JST



●—[F3: 最終解] ○—[R3: 速報解]

国土地理院