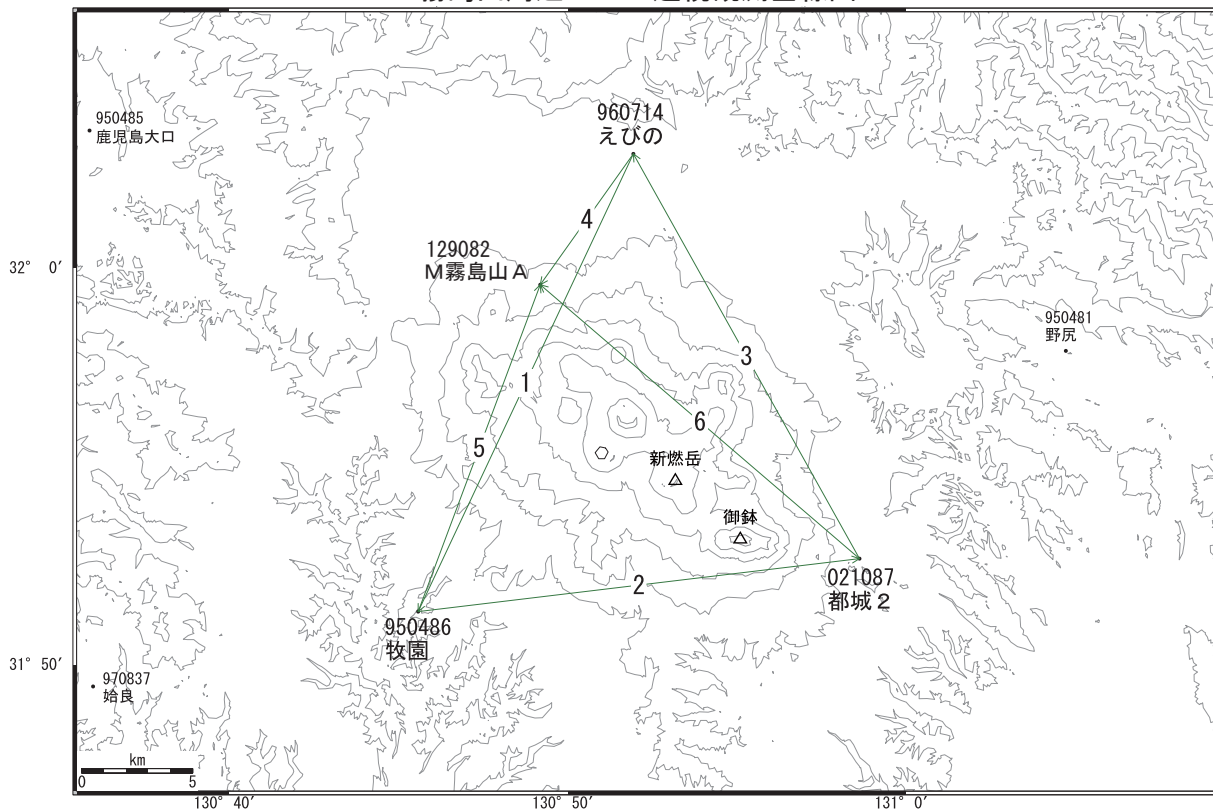


霧島山周辺の地殻変動

—GNSS連続観測結果—

霧島山周辺では、「えびの」-「牧園」、「牧園」-「都城2」の基線で、2012年5月頃からわずかに縮みの傾向が見られていましたが、同年9月頃から停滞しています。

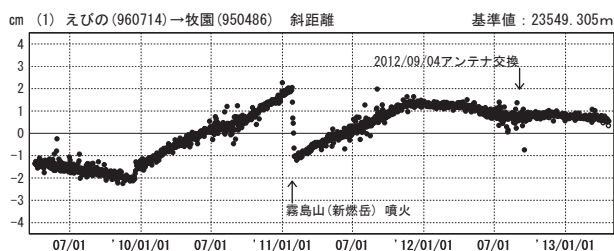
霧島山周辺 GNSS連続観測基線図



国土地理院

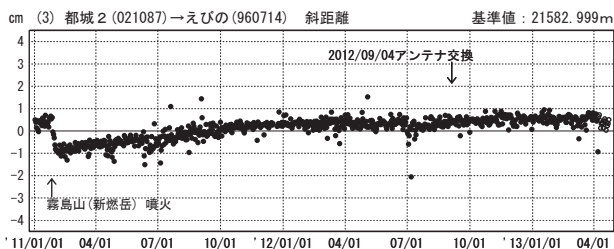
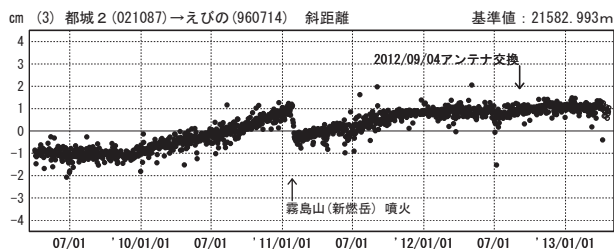
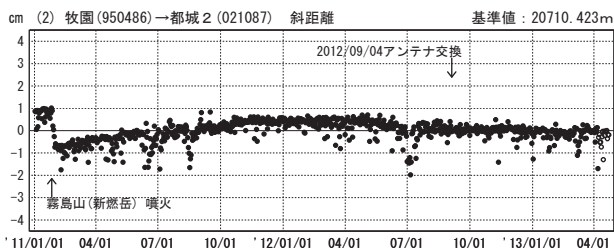
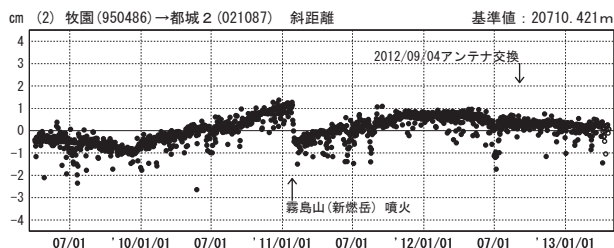
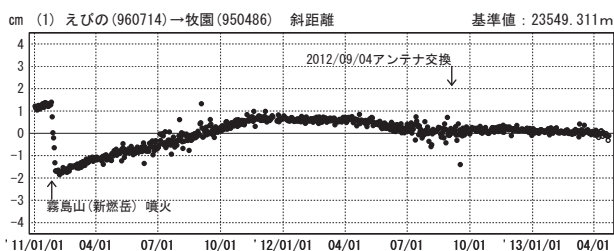
基線変化グラフ

期間：2009/04/01～2013/04/22 JST



基線変化グラフ

期間：2011/01/01～2013/04/22 JST

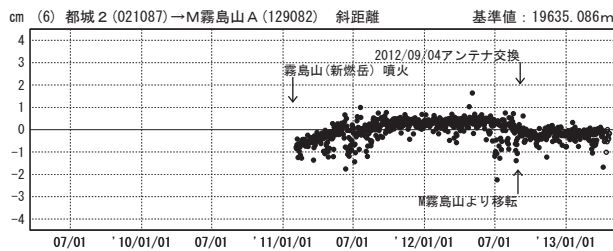
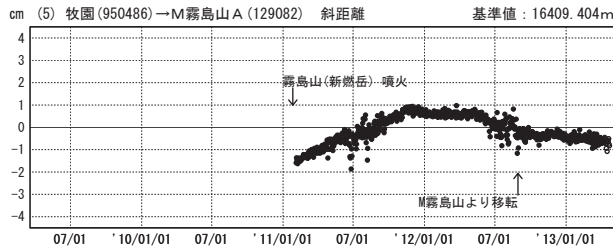
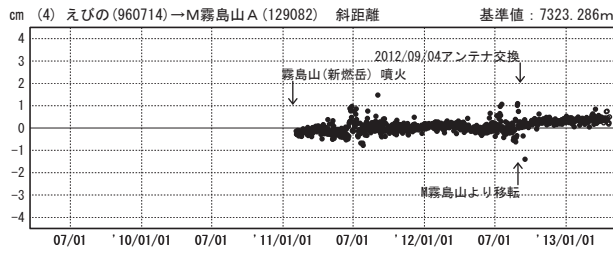


●— [F3:最終解] ○— [R3:速報解]

国土地理院

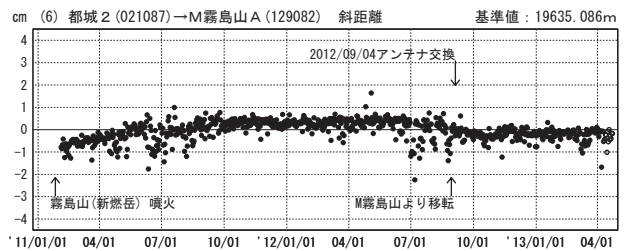
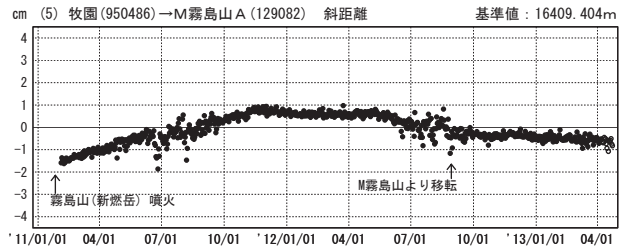
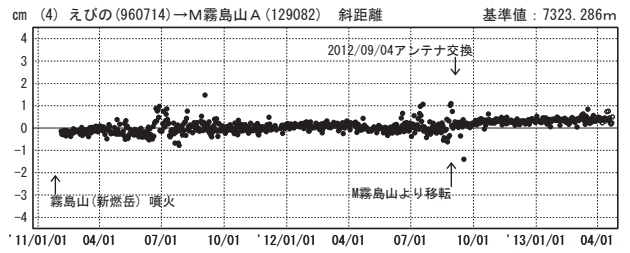
基線変化グラフ

期間：2009/04/01～2013/04/22 JST



基線変化グラフ

期間：2011/01/01～2013/04/22 JST

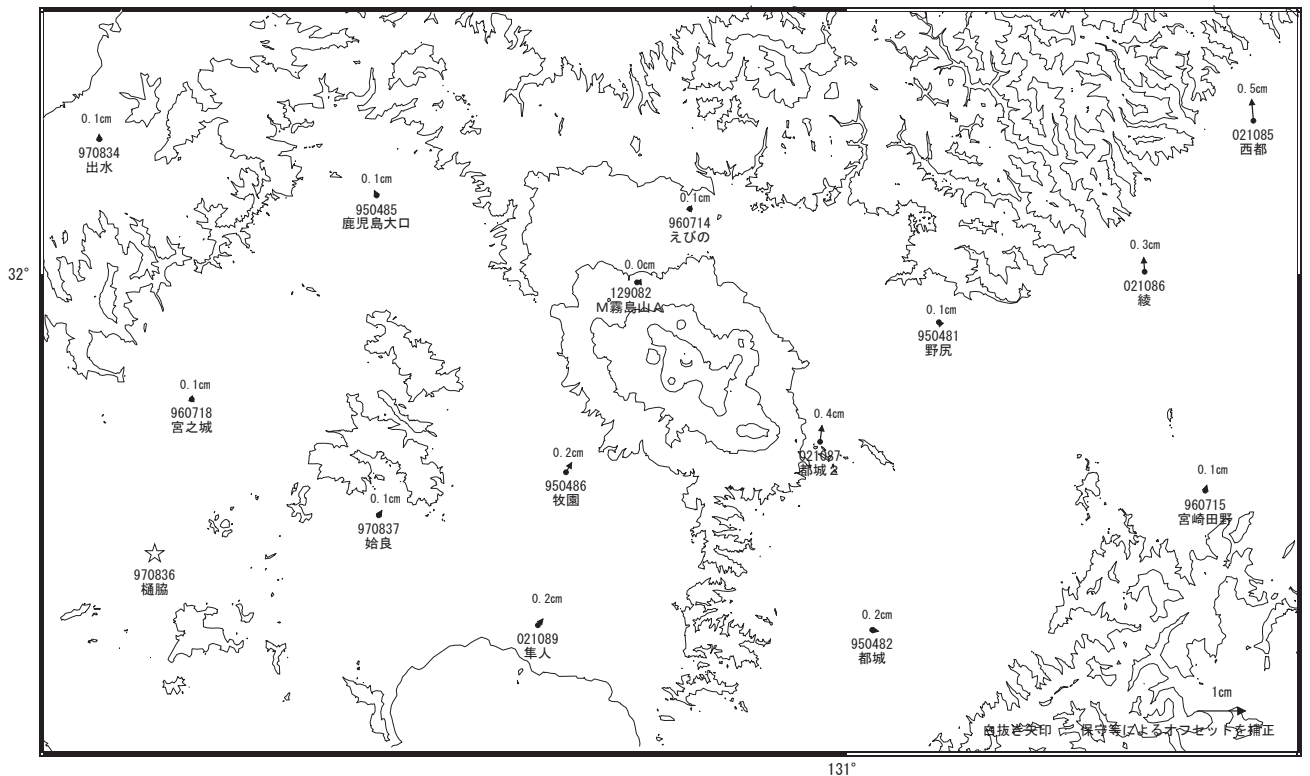


●—[F3:最終解] ○—[R3:速報解]

国土地理院

地殻変動(2013年2月～2013年4月)

基準期間：2013/02/13～2013/02/22 [F3:最終解]
比較期間：2013/04/13～2013/04/22 [R3:速報解]



☆ 固定局：樋脇(970836)

国土地理院