

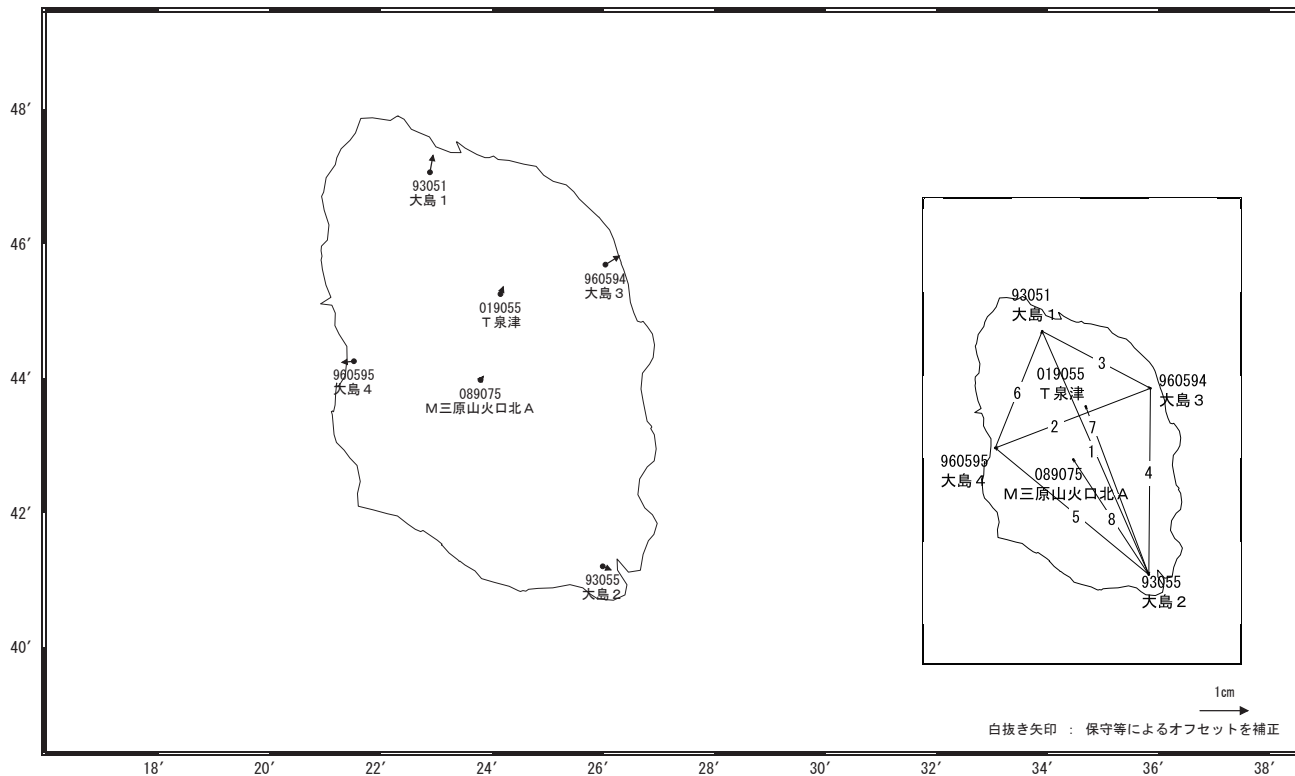
伊豆大島

—GNSS連続観測結果—

伊豆大島では、2012年1月頃から島内の基線で縮みの傾向が見られていましたが、同年10月頃から停滞し、同年11月以降伸びの傾向が見られています。

基準期間: 2013/01/14~2013/01/23 [F3: 最終解]
比較期間: 2013/02/14~2013/02/23 [R3: 速報解]

地殻変動(水平)

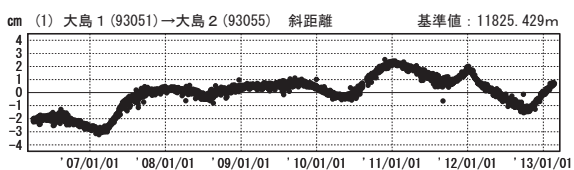


☆ 固定局: 南伊豆2 (93086)

国土地理院

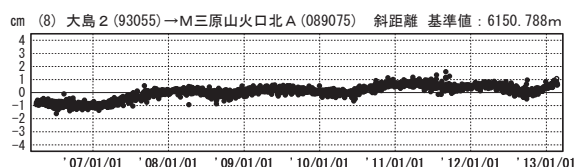
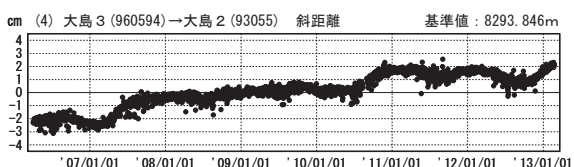
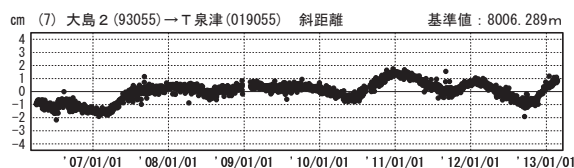
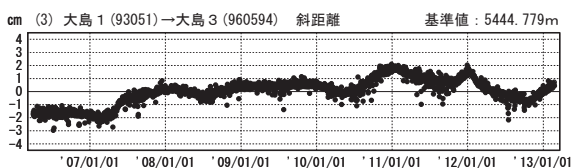
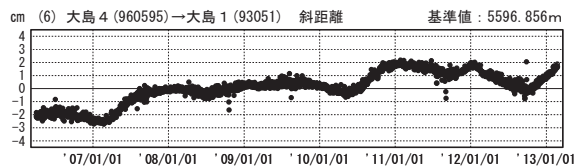
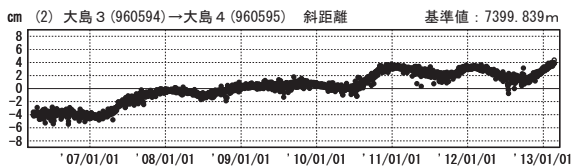
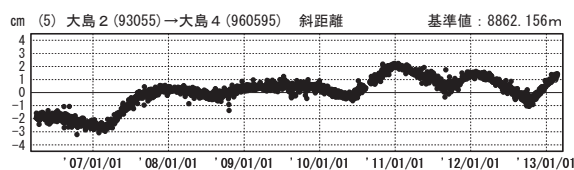
基線変化グラフ

期間: 2006/04/01~2013/02/23 JST



基線変化グラフ

期間: 2006/04/01~2013/02/23 JST



●— [F3: 最終解] ○— [R3: 速報解]

国土地理院