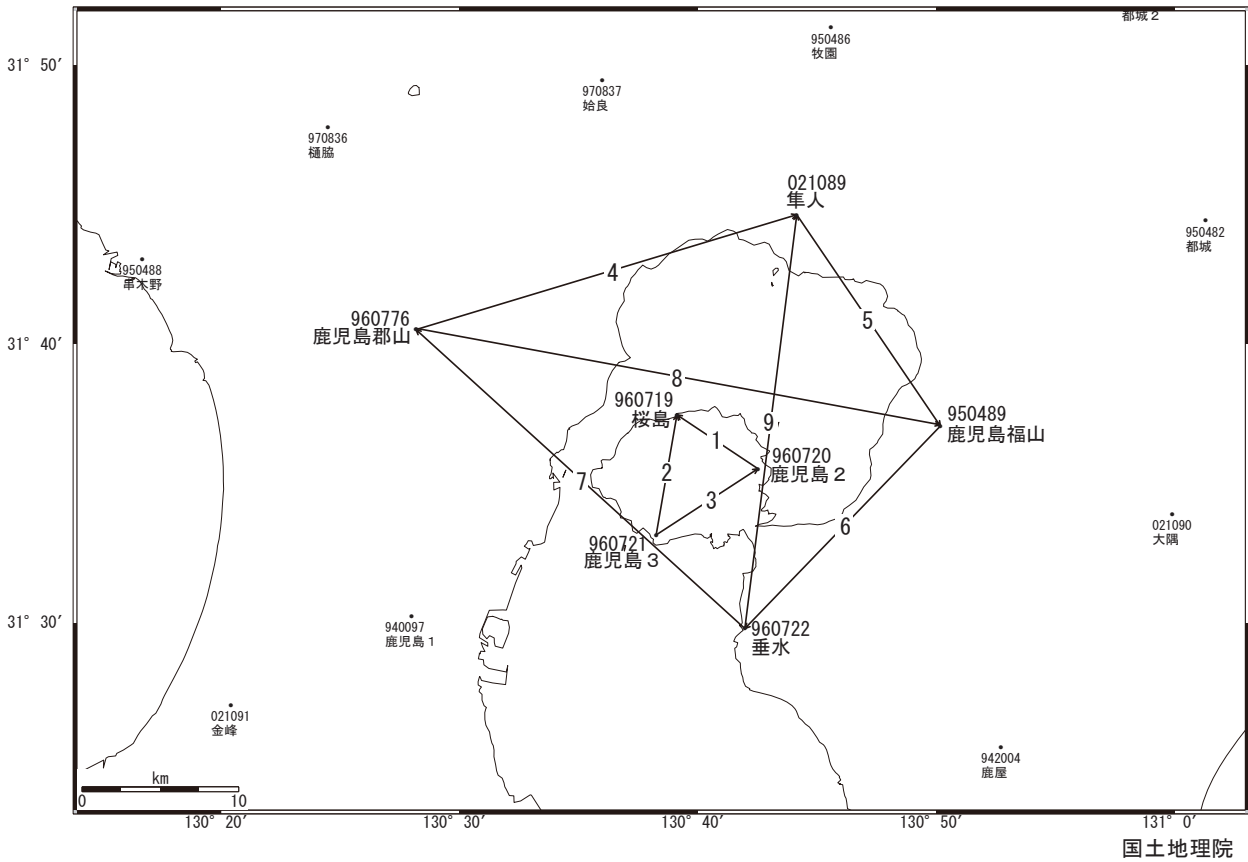


桜島周辺の地殻変動

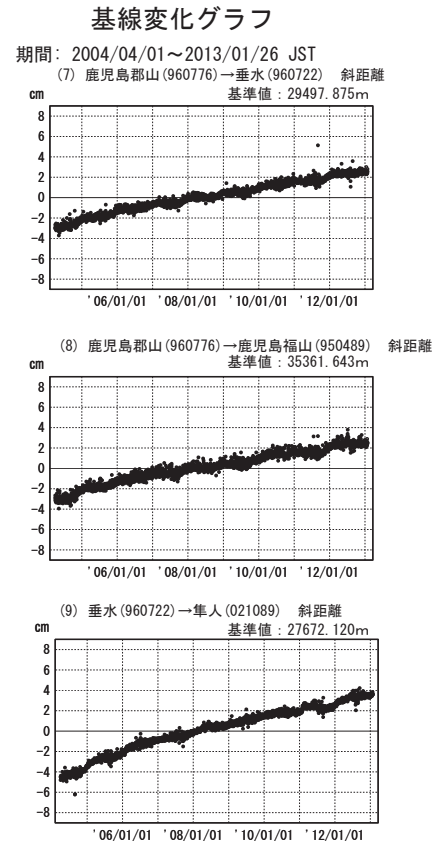
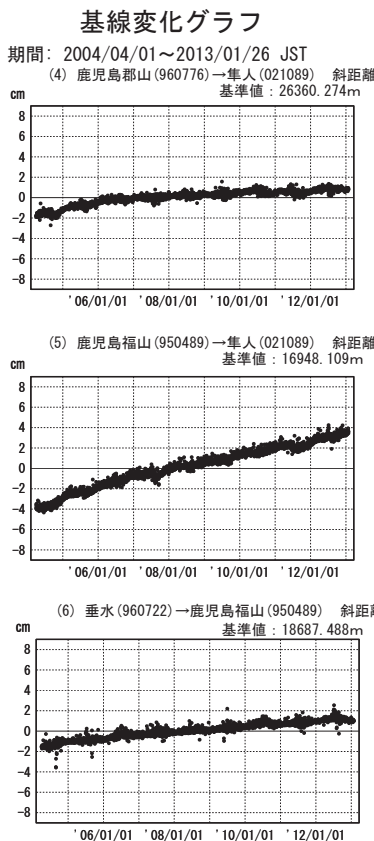
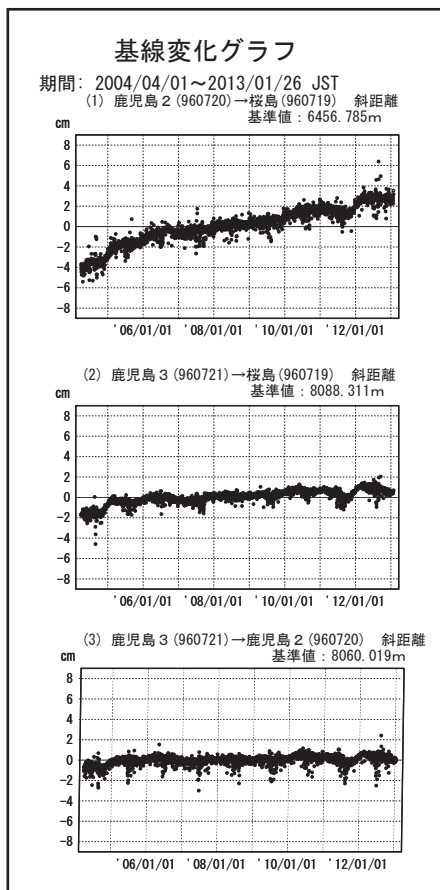
—GNSS連続観測結果—

桜島周辺では、鹿児島(錦江)湾を挟む一部の基線で、長期的な伸びの傾向が続いています。桜島島内の基線では、2011年11月頃から伸びの傾向が見られていましたが、2012年7月頃から伸びの傾向は鈍化しています。

桜島周辺 GNSS連続観測基線図



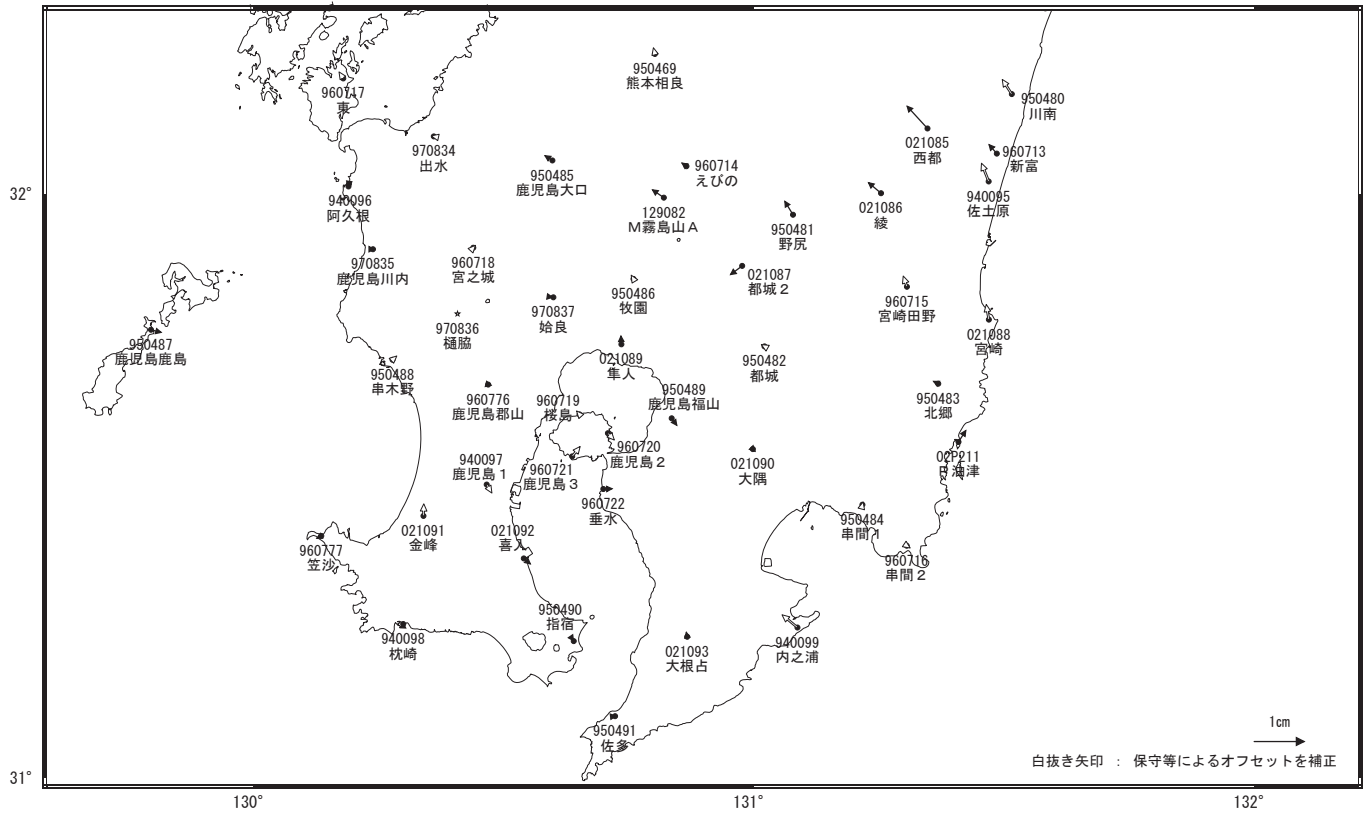
島内基線



●---[F3:最終解] ○---[R3:速報解]

地殻変動(水平) (2012年10月~2013年1月)

基準期間: 2012/10/17~2012/10/26 [F3: 最終解]
比較期間: 2013/01/17~2013/01/26 [R3: 速報解]

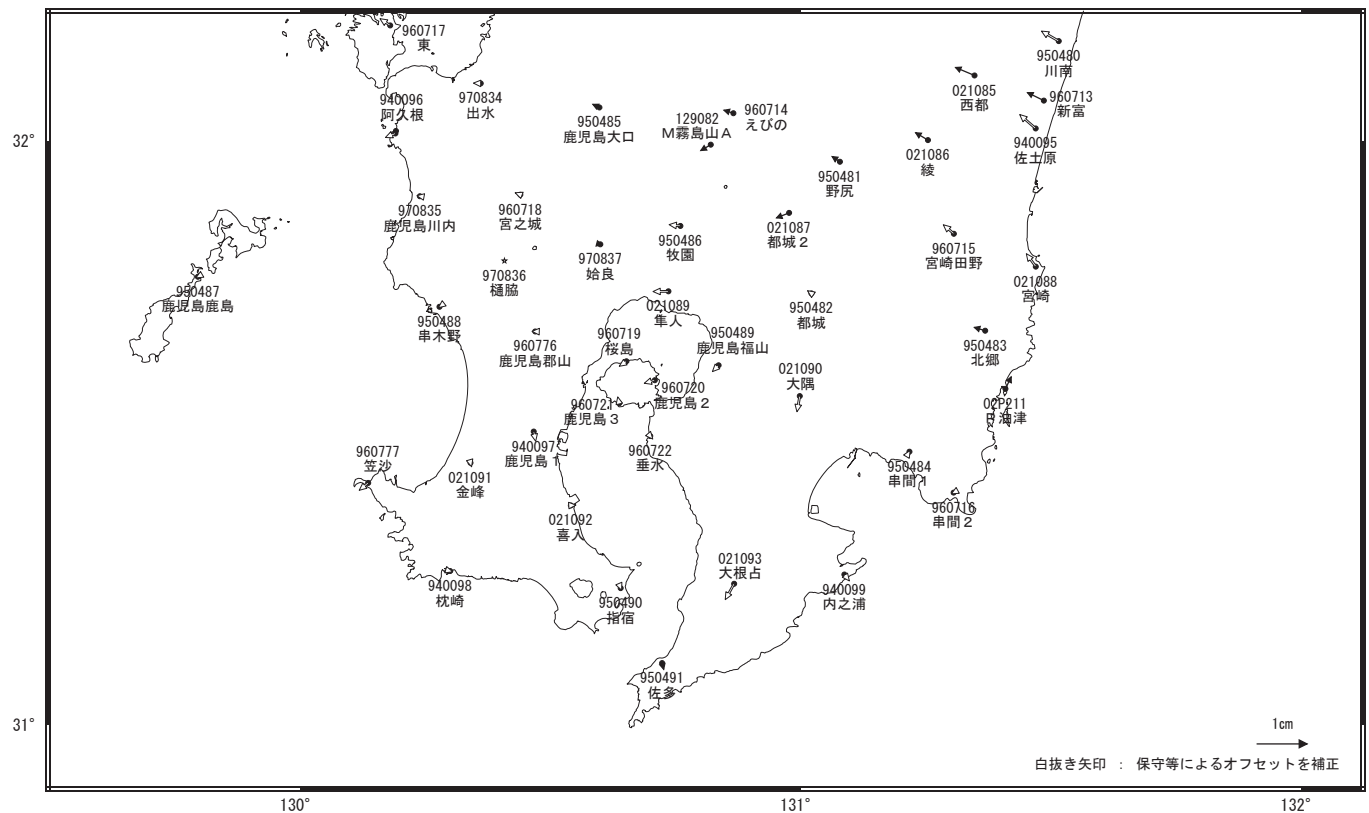


☆ 固定局: 樋脇 (970836)

国土地理院

地殻変動(水平) (2012年9月~2012年12月)

基準期間: 2012/09/17~2012/09/26 [F3: 最終解]
比較期間: 2012/12/17~2012/12/26 [F3: 最終解]



☆ 固定局: 樋脇 (970836)

国土地理院