

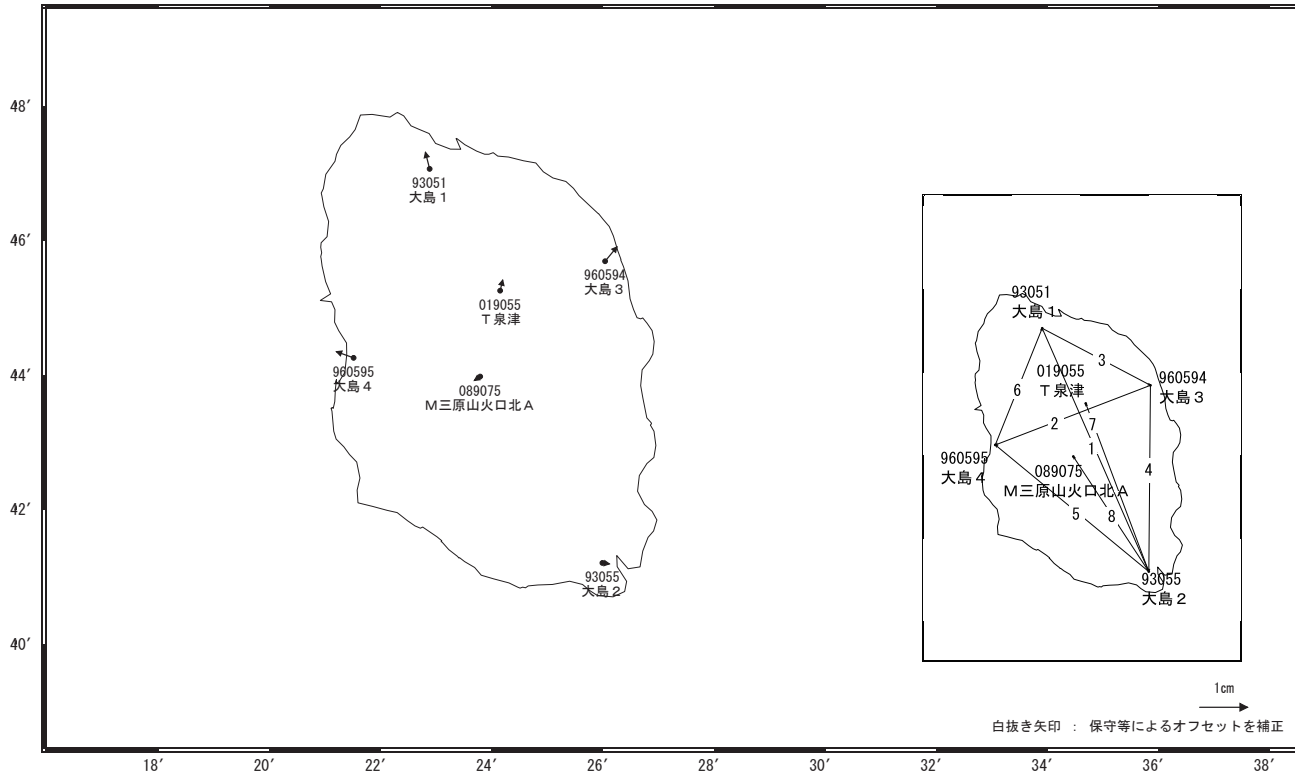
伊豆大島

—GNSS連続観測結果—

伊豆大島では、2012年1月頃から島内の基線で縮むの傾向が見られていましたが、同年10月頃から停滞し、同年11月以降一部の基線で伸びの傾向が見られています。

地殻変動(水平)

基準期間: 2012/12/17~2012/12/26 [F3: 最終解]
比較期間: 2013/01/17~2013/01/26 [R3: 速報解]

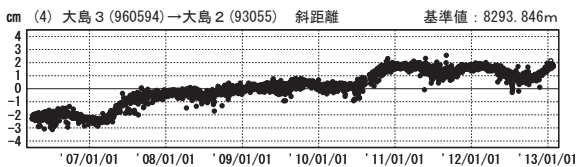
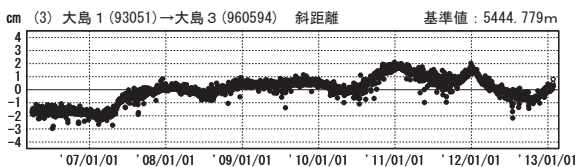
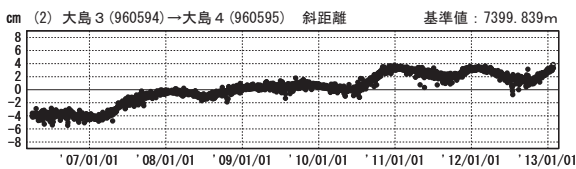
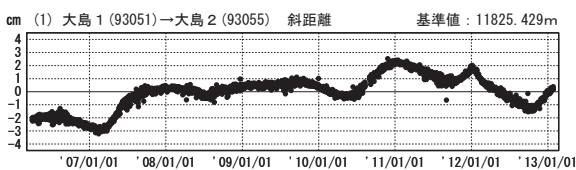


☆ 固定局: 南伊豆2 (93086)

国土地理院

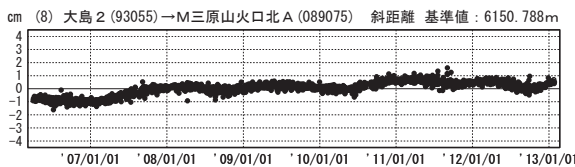
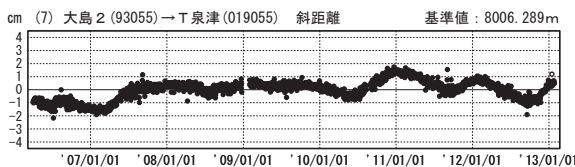
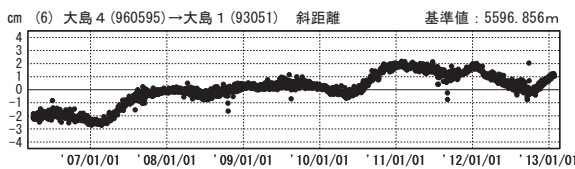
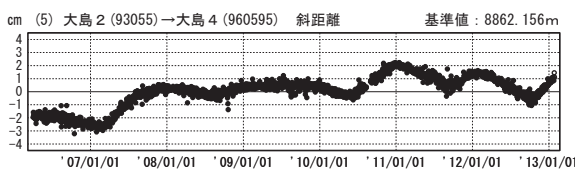
基線変化グラフ

期間: 2006/04/01~2013/01/26 JST



基線変化グラフ

期間: 2006/04/01~2013/01/26 JST



●— [F3: 最終解] ○— [R3: 速報解]

国土地理院