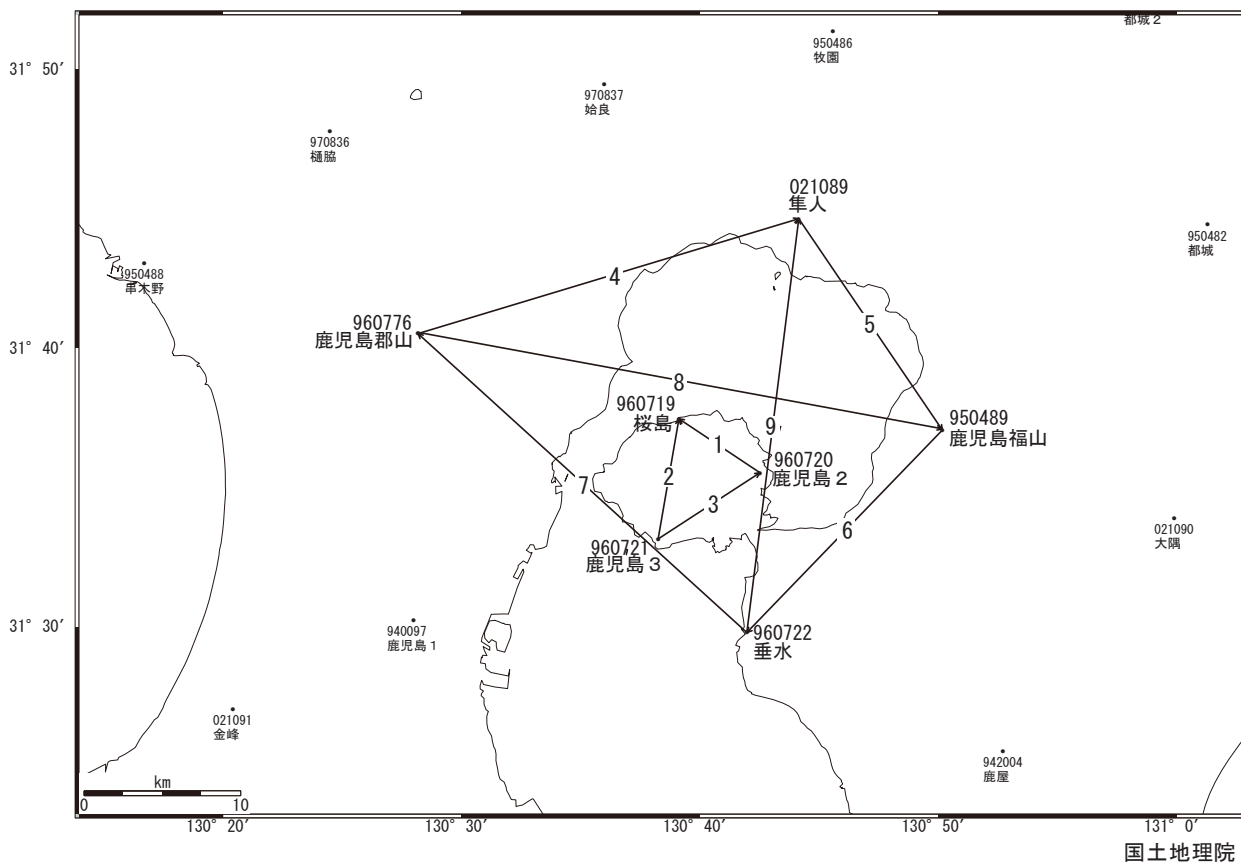


# 桜島周辺の地殻変動

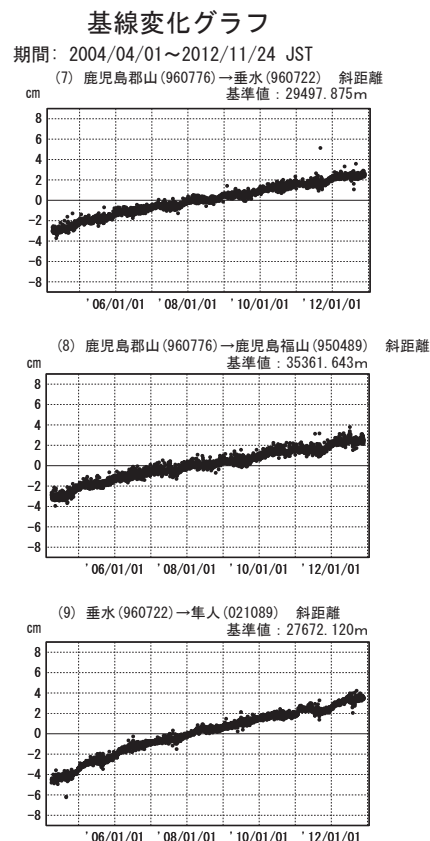
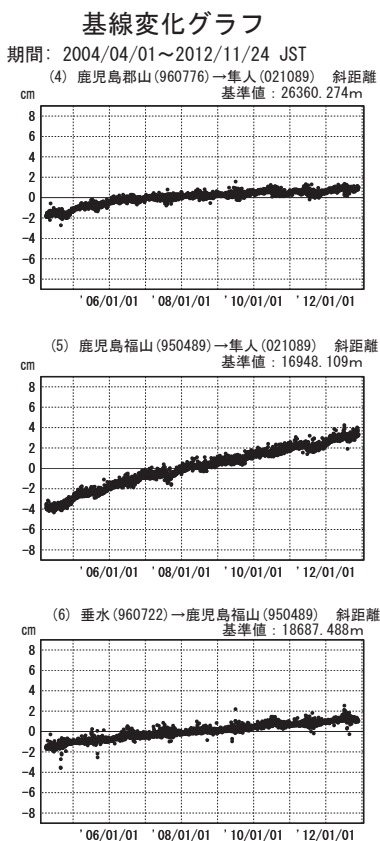
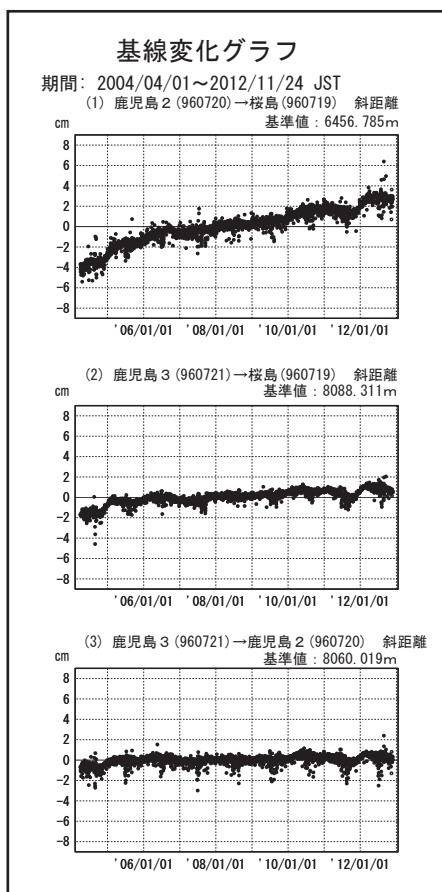
—GNSS連続観測結果—

桜島周辺では、鹿児島(錦江)湾を挟む基線で、長期的な伸びの傾向が見られています。桜島内の基線では、2011年11月頃から伸びの傾向が見られていましたが、2012年7月頃から伸びの傾向は鈍化しています。

桜島周辺 GNSS連続観測基線図



## 島内基線

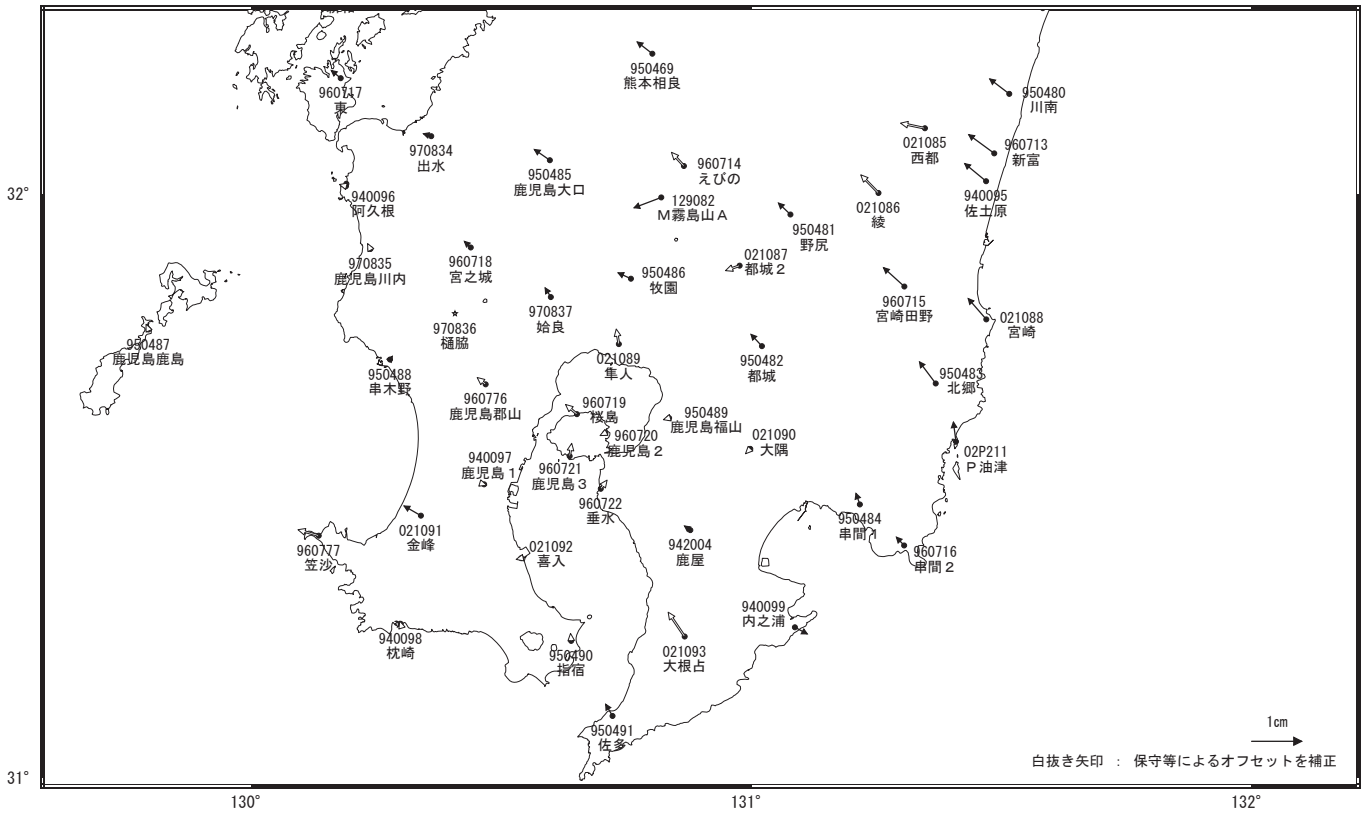


●—[F3:最終解] ○—[R3:速報解]

国土地理院

## 地殻変動(水平) (2012年8月~2012年11月)

基準期間: 2012/08/15~2012/08/24 [F3: 最終解]  
比較期間: 2012/11/15~2012/11/24 [R3: 速報解]

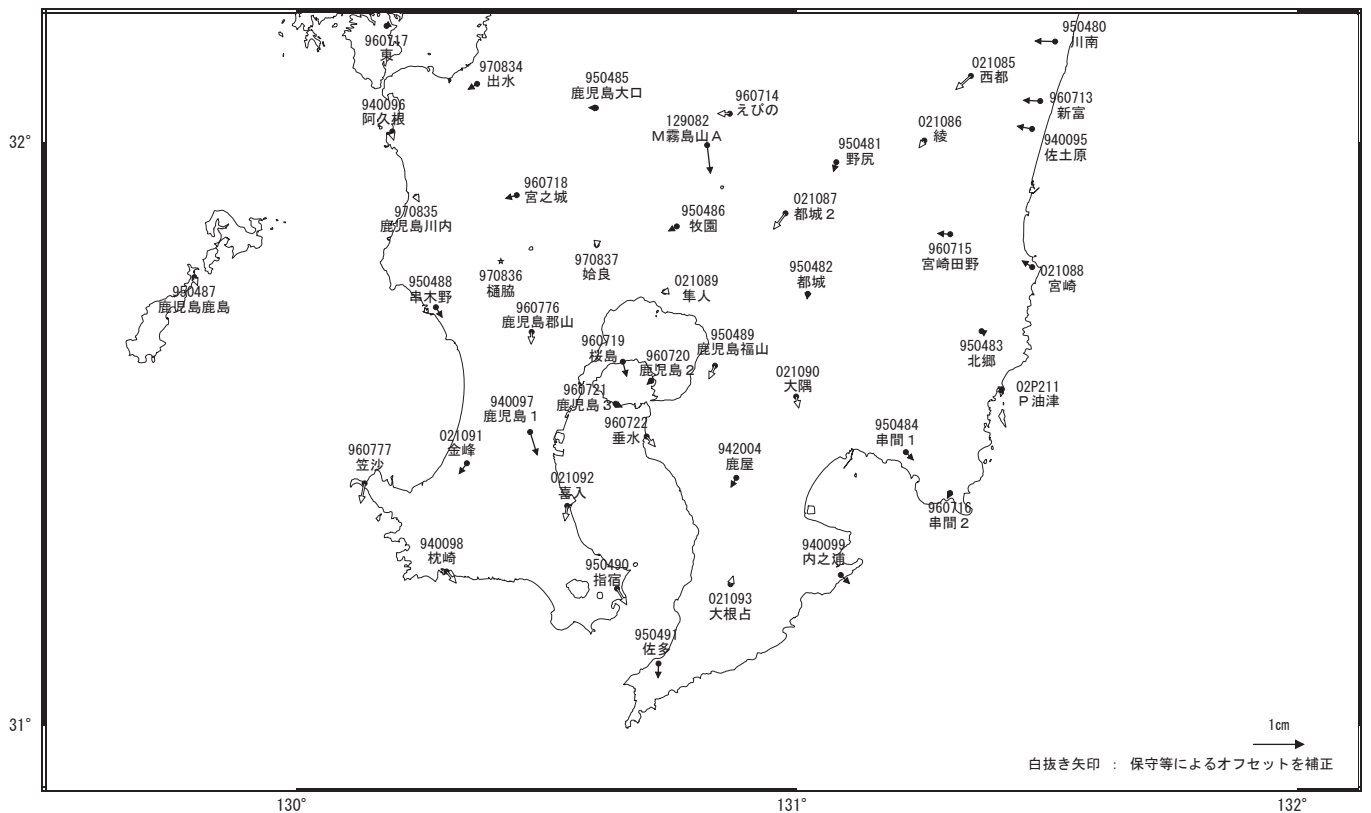


☆ 固定局: 樋脇 (970836)

国土地理院

## 地殻変動(水平) (2012年7月~2012年10月)

基準期間: 2012/07/15~2012/07/24 [F3: 最終解]  
比較期間: 2012/10/15~2012/10/24 [F3: 最終解]



☆ 固定局: 樋脇 (970836)

国土地理院