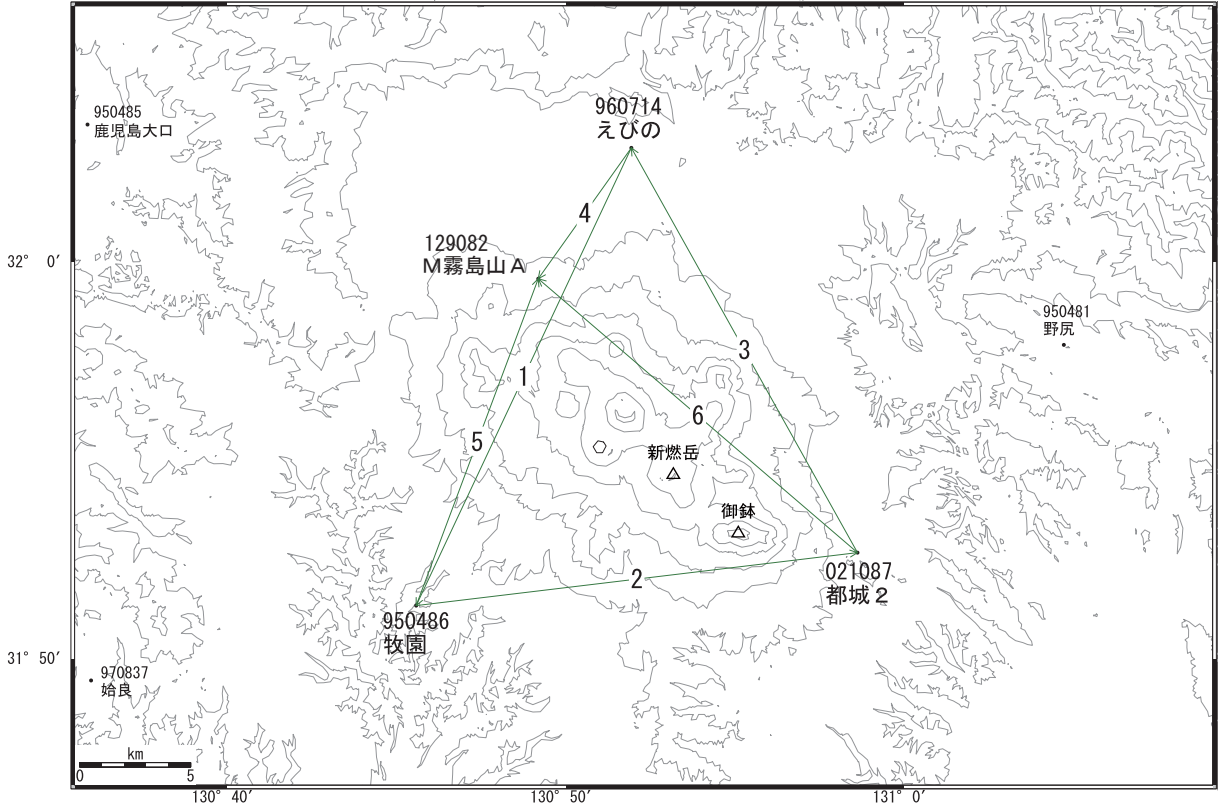


霧島山周辺の地殻変動

—GNSS連続観測結果—

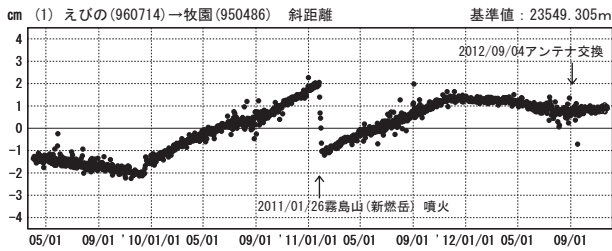
霧島山周辺では、「えびの」-「牧園」、「牧園」-「都城2」の基線で、5月頃からわずかに縮みの傾向が見られていましたが、9月頃から停滞しています。

霧島山周辺 GNSS連続観測基線図



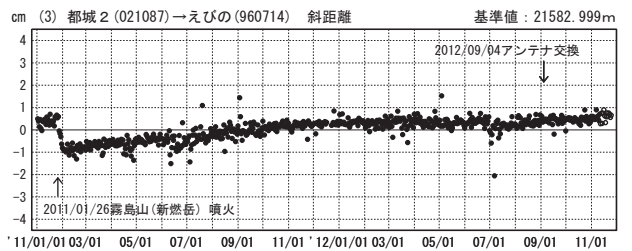
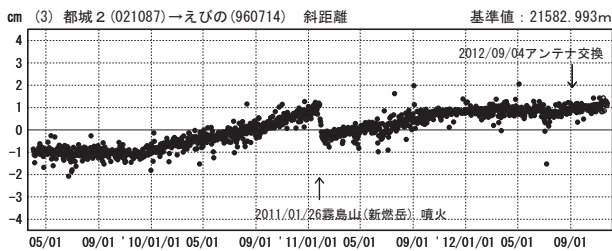
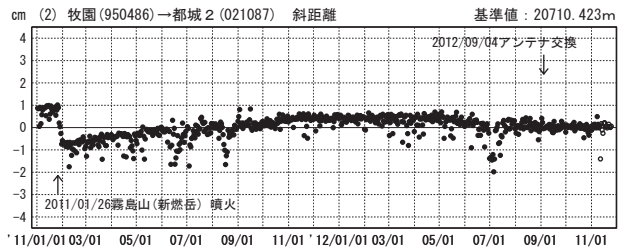
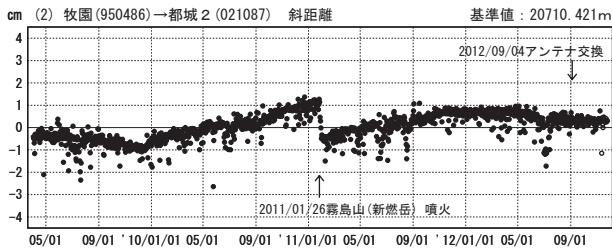
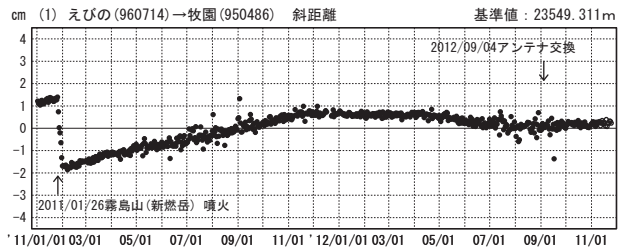
基線変化グラフ

期間：2009/04/01～2012/11/24 JST



基線変化グラフ

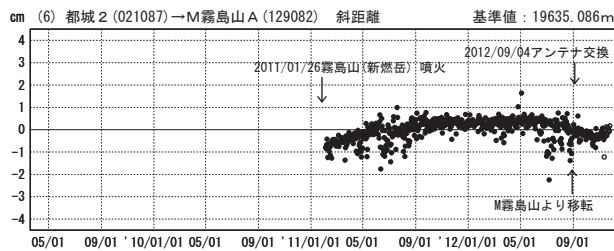
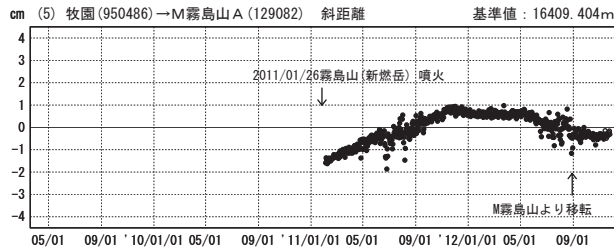
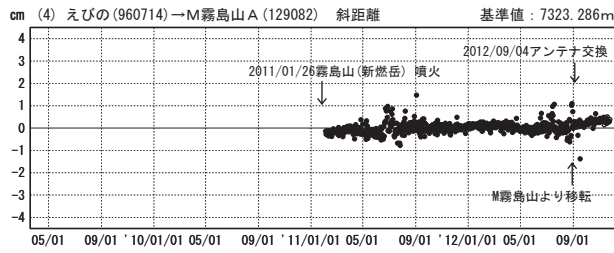
期間：2011/01/01～2012/11/24 JST



●— [F3:最終解] ○— [R3:速報解]

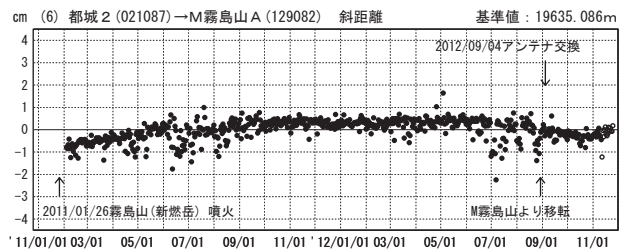
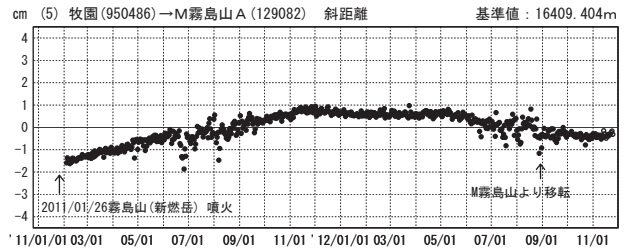
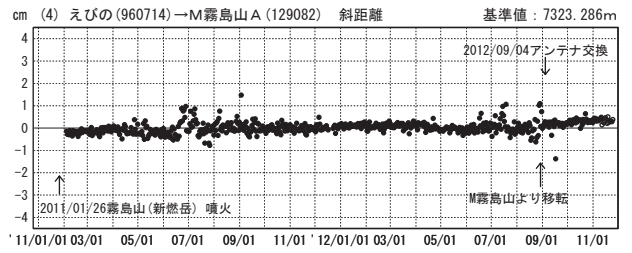
基線変化グラフ

期間：2009/04/01～2012/11/24 JST



基線変化グラフ

期間：2011/01/01～2012/11/24 JST

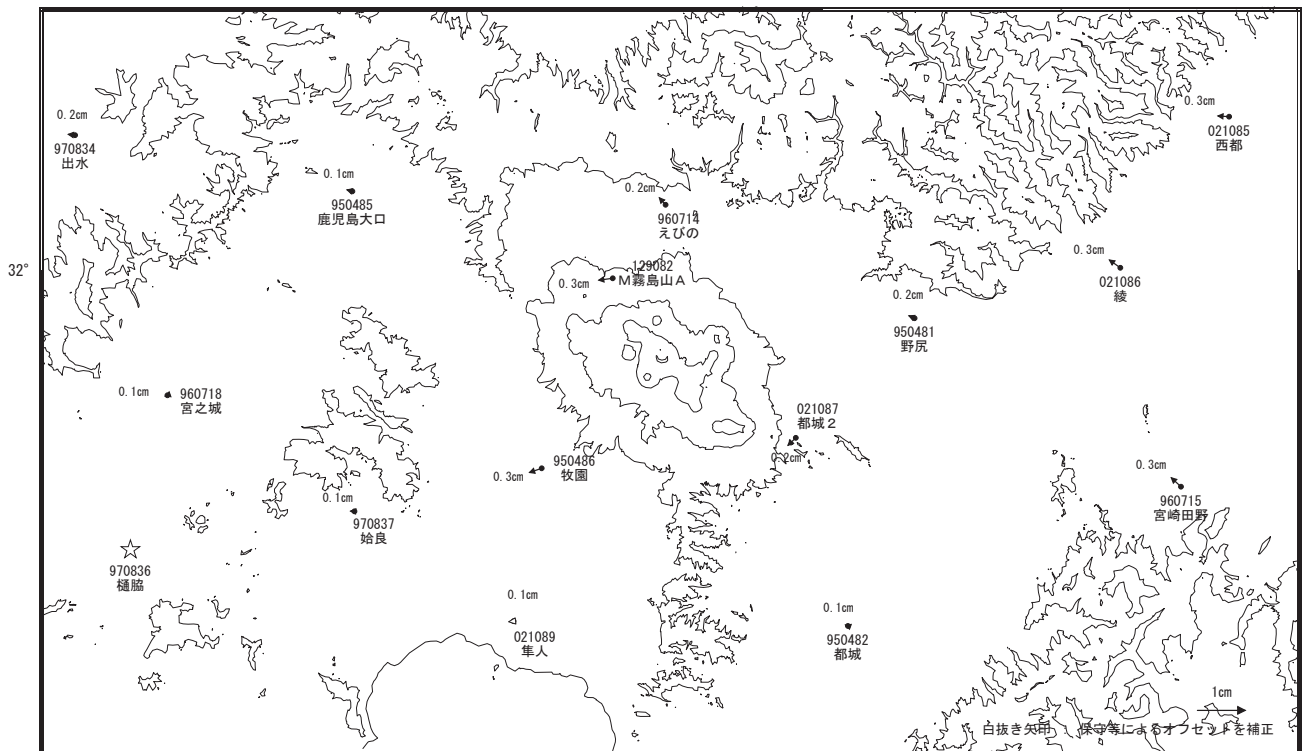


●—[F3:最終解] ○—[R3:速報解]

国土地理院

地殻変動(2012年9月～2012年11月)

基準期間:2012/09/15～2012/09/24[F3:最終解]
比較期間:2012/11/15～2012/11/24[R3:速報解]



131°

☆ 固定局:樋脇(970836)

国土地理院