

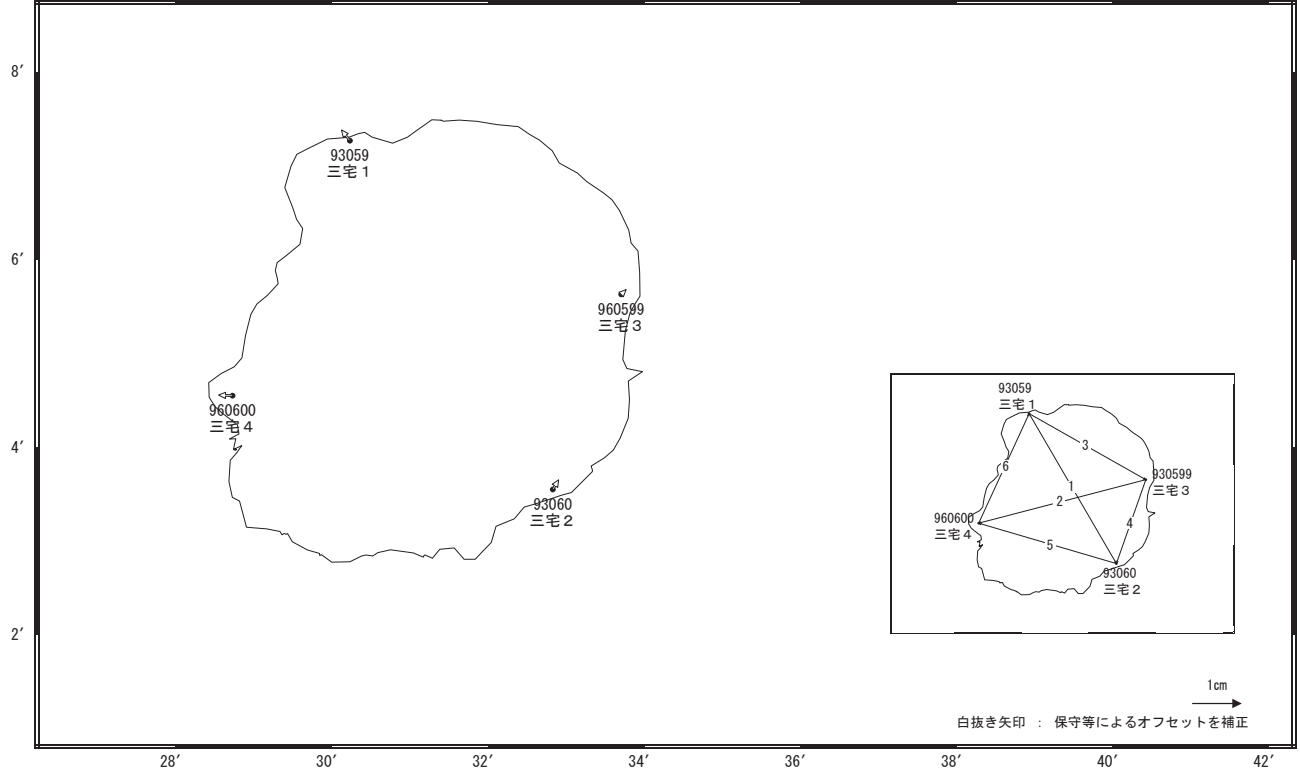
三宅島周辺の地殻変動

—GNSS連続観測結果—

傾向に特段の変化は見られません。

地殻変動(水平)

基準期間: 2012/10/15~2012/10/24 [F3: 最終解]
 比較期間: 2012/11/15~2012/11/24 [R3: 速報解]

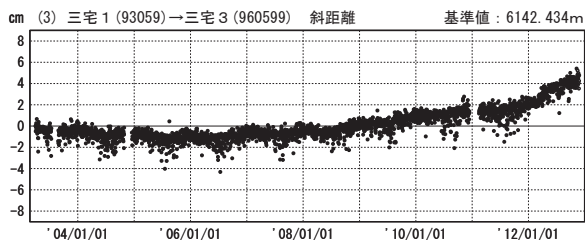
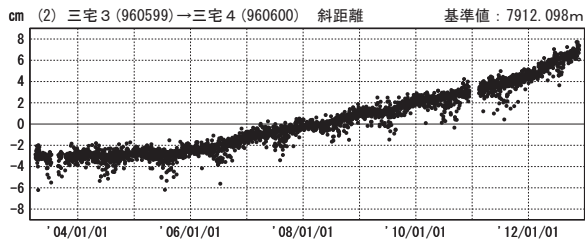
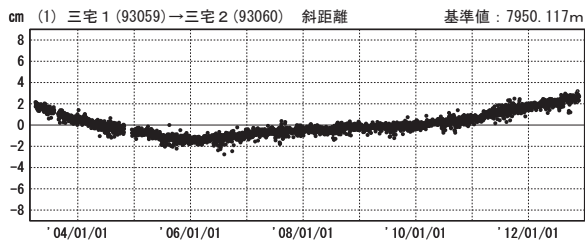


☆ 固定局: 御蔵島 (960601)

国土地理院

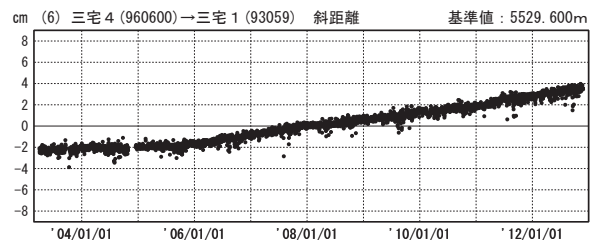
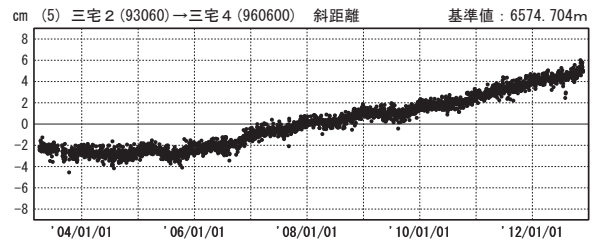
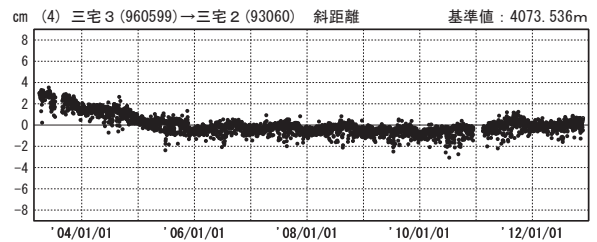
基線変化グラフ

期間: 2003/04/01~2012/11/24 JST



基線変化グラフ

期間: 2003/04/01~2012/11/24 JST



●— [F3: 最終解] ○— [R3: 速報解]

国土地理院