

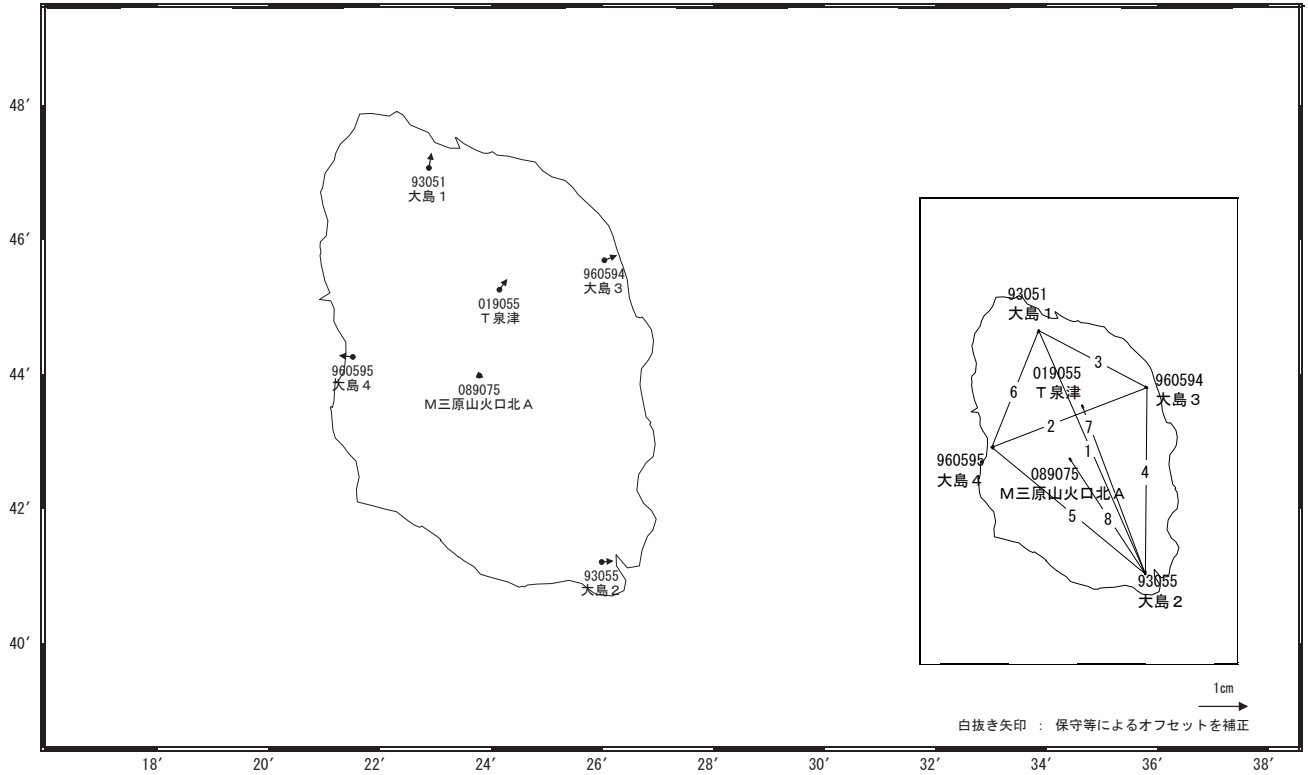
伊豆大島

—GNSS連続観測結果—

伊豆大島では、2012年1月頃から島内の基線で縮みの傾向が見られていましたが、10月頃から停滞し、11月以降一部の基線で伸びの傾向が見られています。

基準期間: 2012/10/15~2012/10/24[F3:最終解]
比較期間: 2012/11/15~2012/11/24[R3:速報解]

地殻変動(水平)

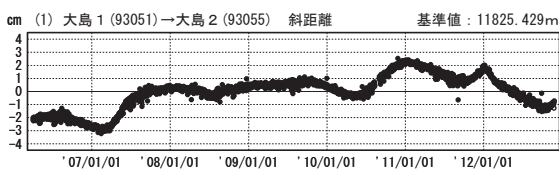


☆ 固定局: 南伊豆2 (93086)

国土地理院

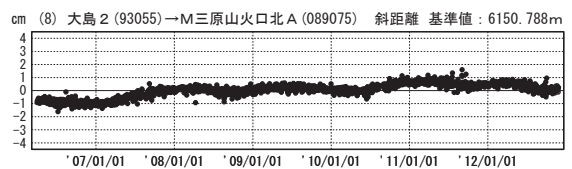
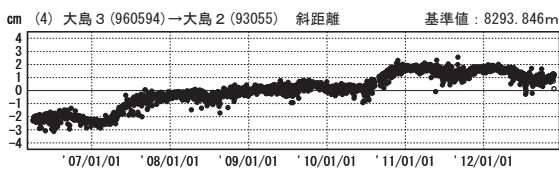
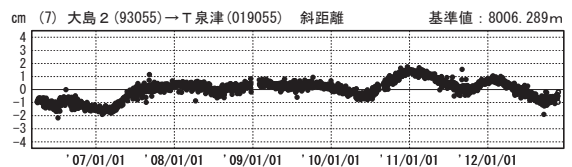
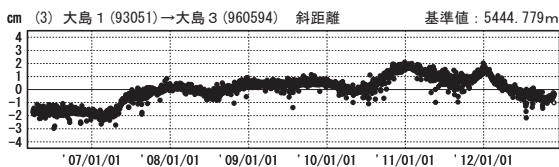
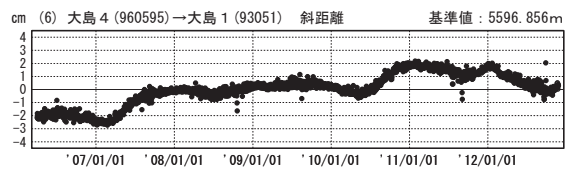
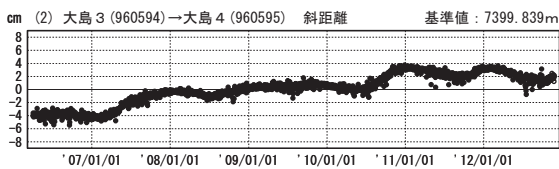
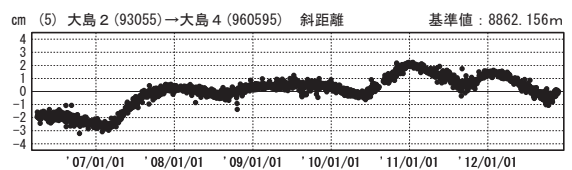
基線変化グラフ

期間: 2006/04/01~2012/11/24 JST



基線変化グラフ

期間: 2006/04/01~2012/11/24 JST



●—[F3:最終解] ○—[R3:速報解]

国土地理院