

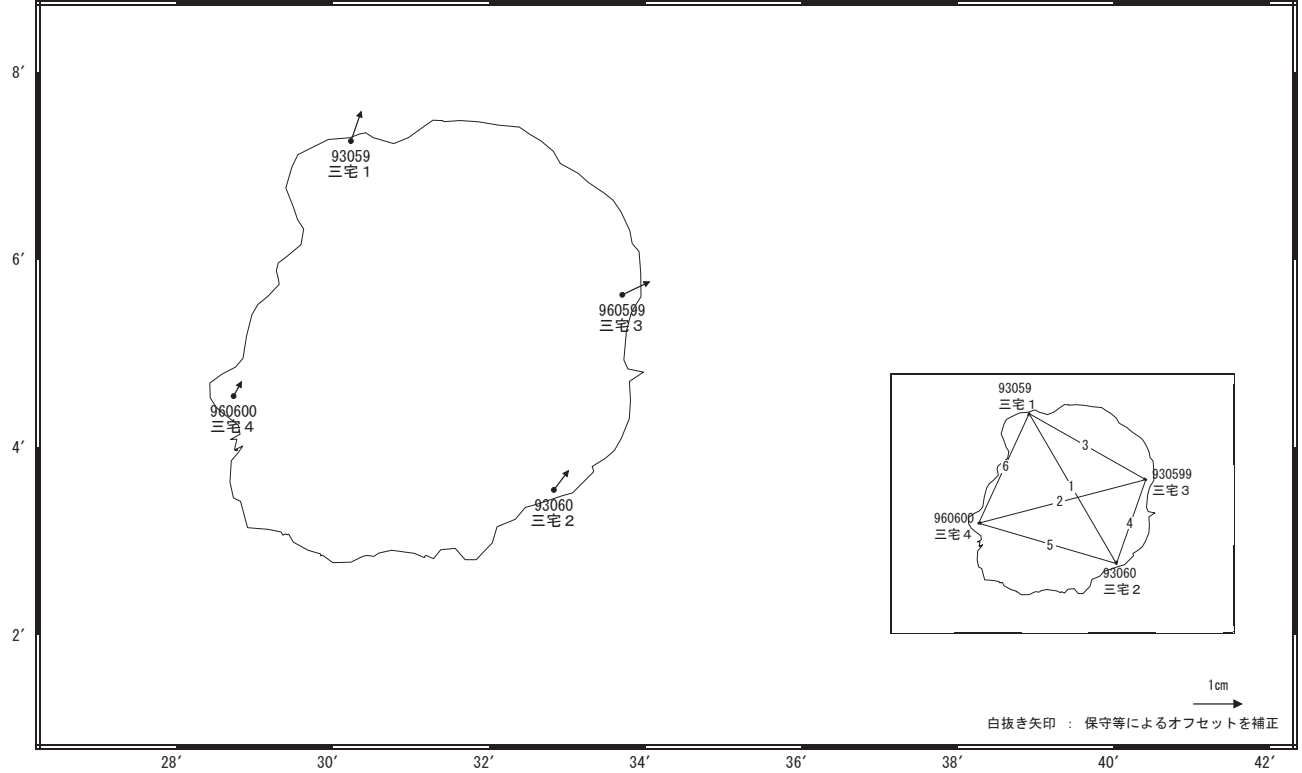
三宅島周辺の地殻変動

—GNSS連続観測結果—

特段の変化は見られません。

地殻変動(水平)

基準期間: 2012/09/13~2012/09/22 [F3: 最終解]
比較期間: 2012/10/13~2012/10/22 [R3: 速報解]

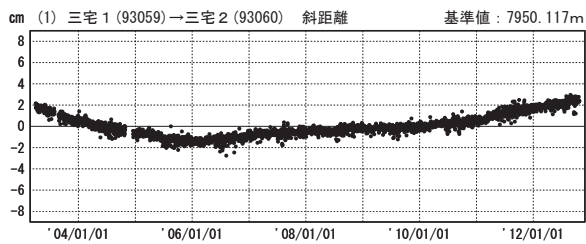


☆ 固定局: 御蔵島 (960601)

国土地理院

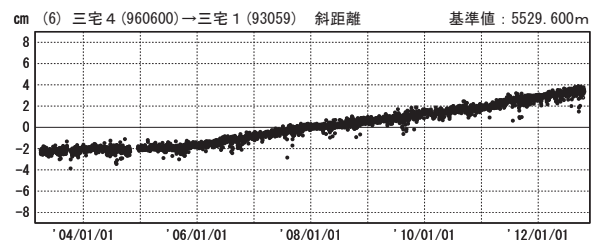
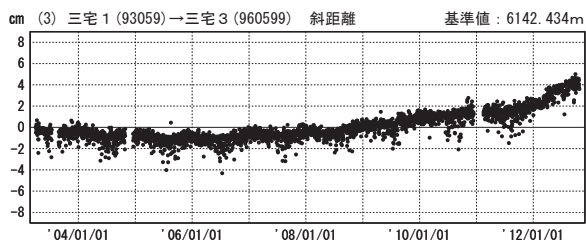
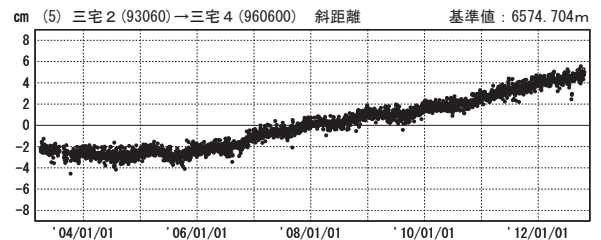
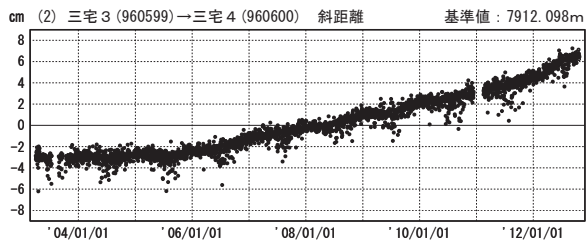
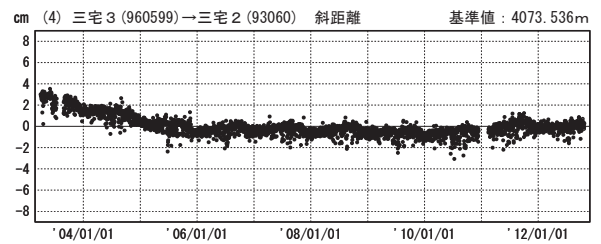
基線変化グラフ

期間: 2003/04/01~2012/10/22 JST



基線変化グラフ

期間: 2003/04/01~2012/10/22 JST



●—[F3: 最終解] ○—[R3: 速報解]

国土地理院