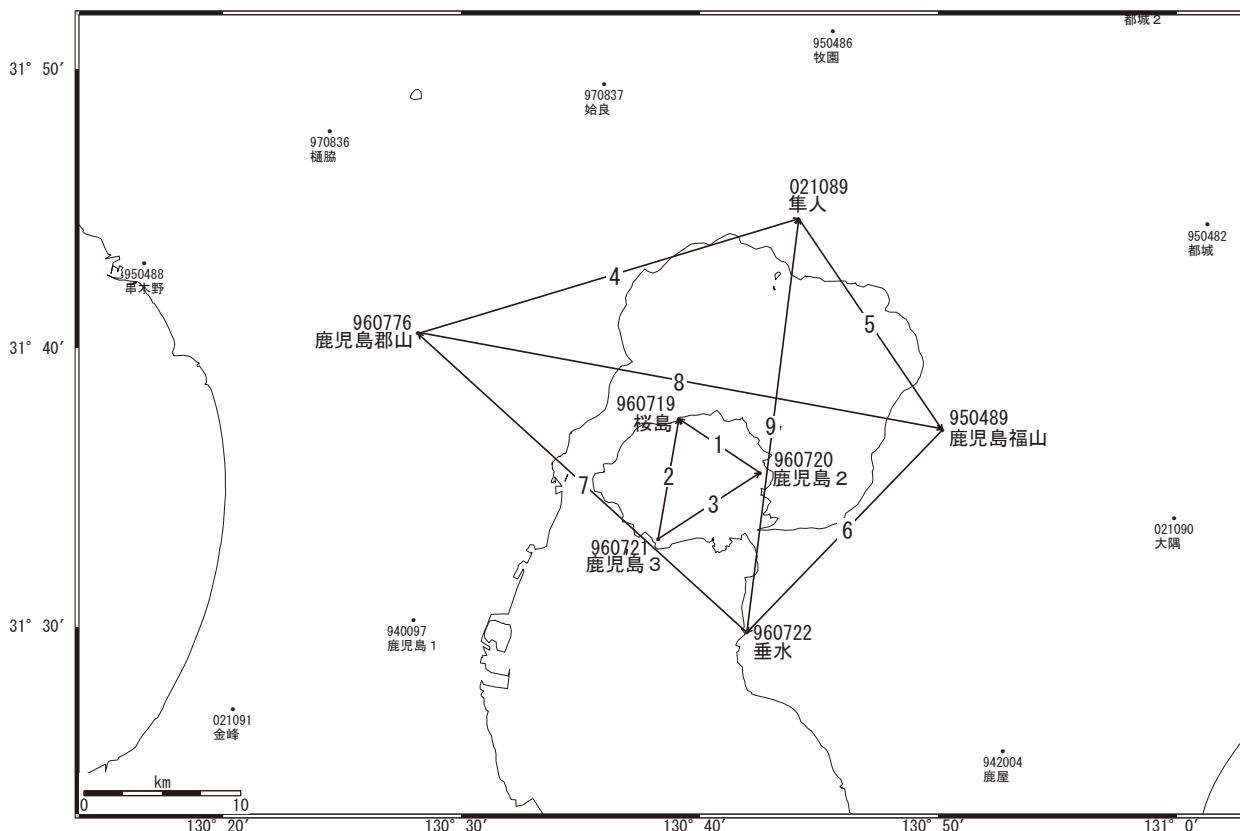


# 桜島周辺の地殻変動

—GNSS連続観測結果—

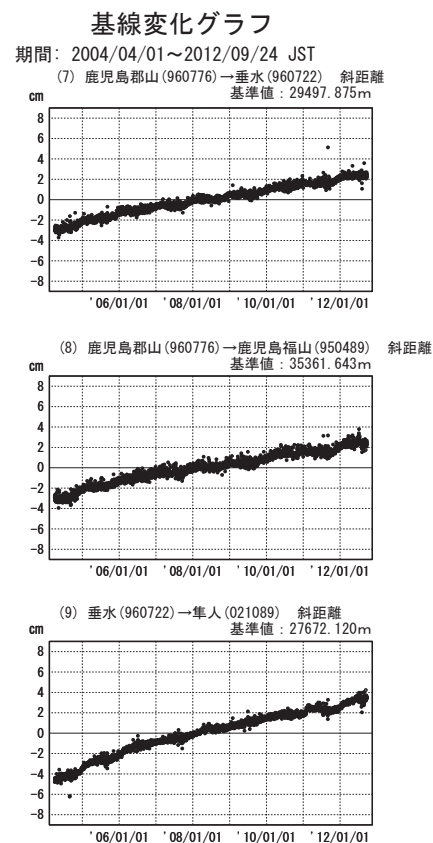
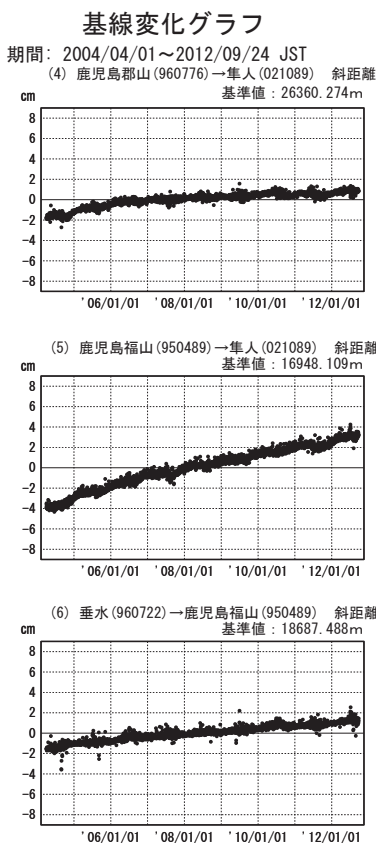
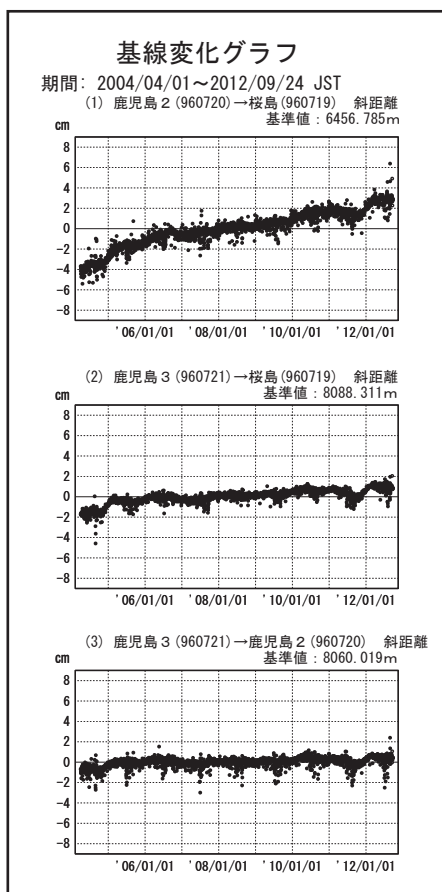
桜島周辺では、鹿児島(錦江)湾を挟む基線で、長期的な伸びの傾向が見られています。桜島島内の基線では、2011年11月頃から伸びの傾向が見られていましたが、2012年7月頃から伸びの傾向は鈍化しています。

桜島周辺 GNSS連続観測基線図



国土地理院

## 島内基線

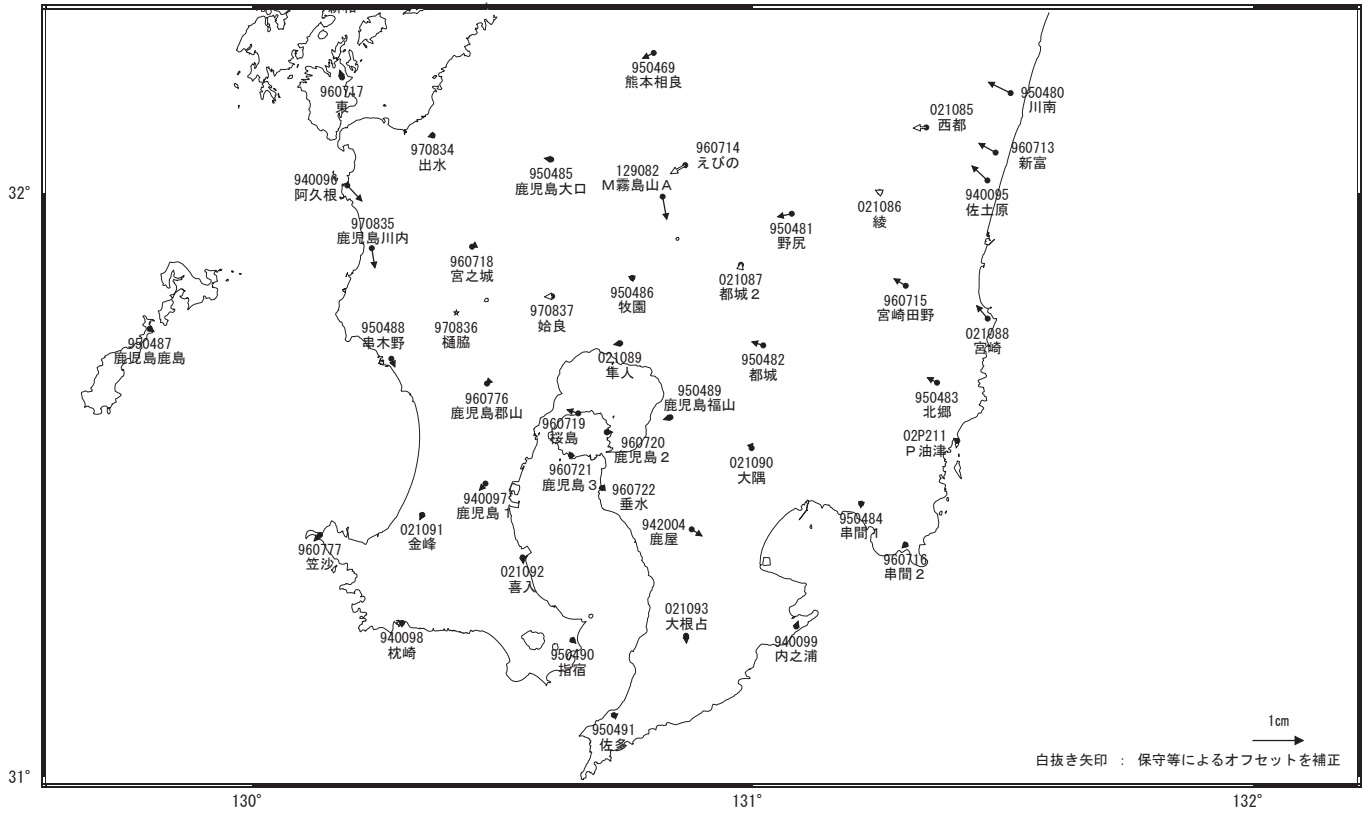


●—[F3:最終解] ○—[R3:速報解]

国土地理院

## 地殻変動(水平) (2012年6月~2012年9月)

基準期間: 2012/06/15~2012/06/24 [F3: 最終解]  
比較期間: 2012/09/15~2012/09/24 [R3: 速報解]

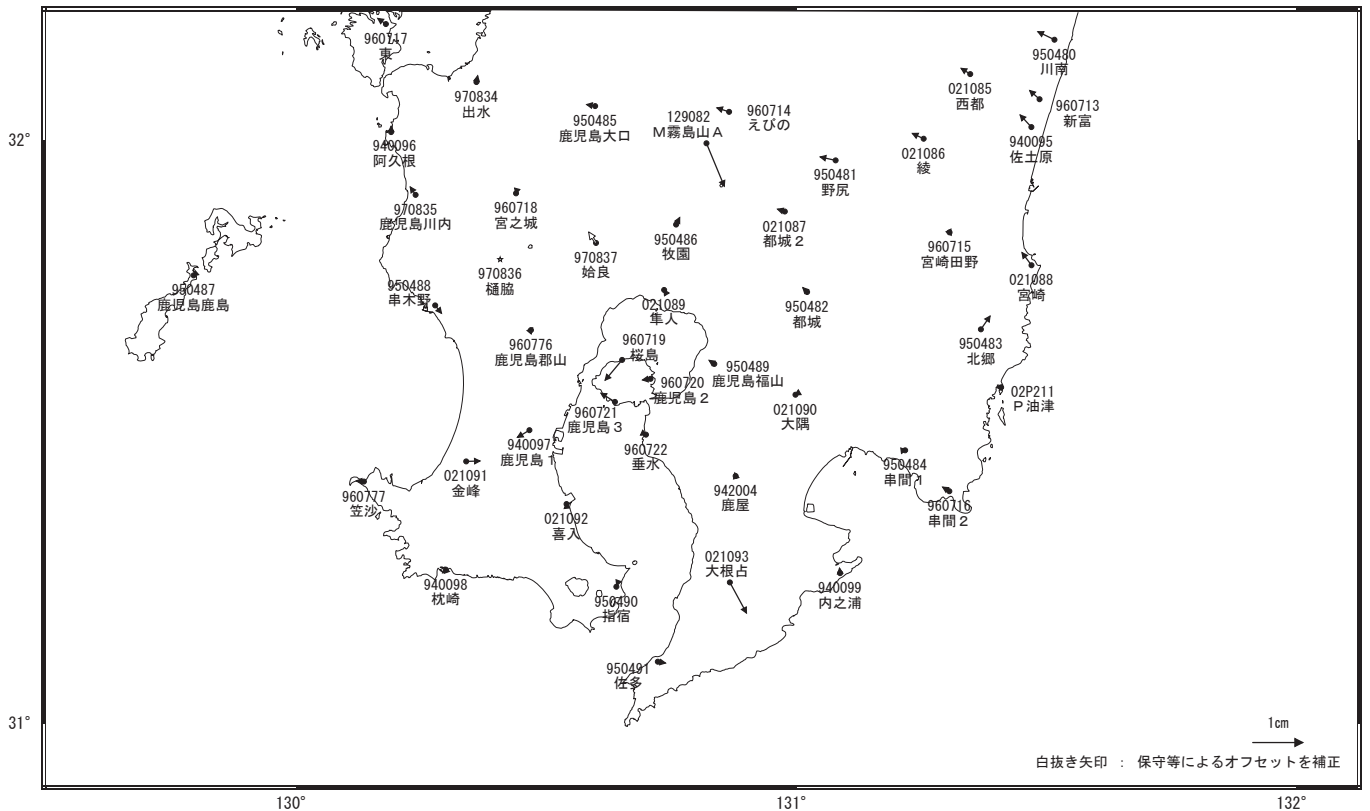


☆ 固定局: 樋脇 (970836)

国土地理院

## 地殻変動(水平) (2012年5月~2012年8月)

基準期間: 2012/05/22~2012/05/31 [F3: 最終解]  
比較期間: 2012/08/22~2012/08/31 [F3: 最終解]



☆ 固定局: 樋脇 (970836)

国土地理院