

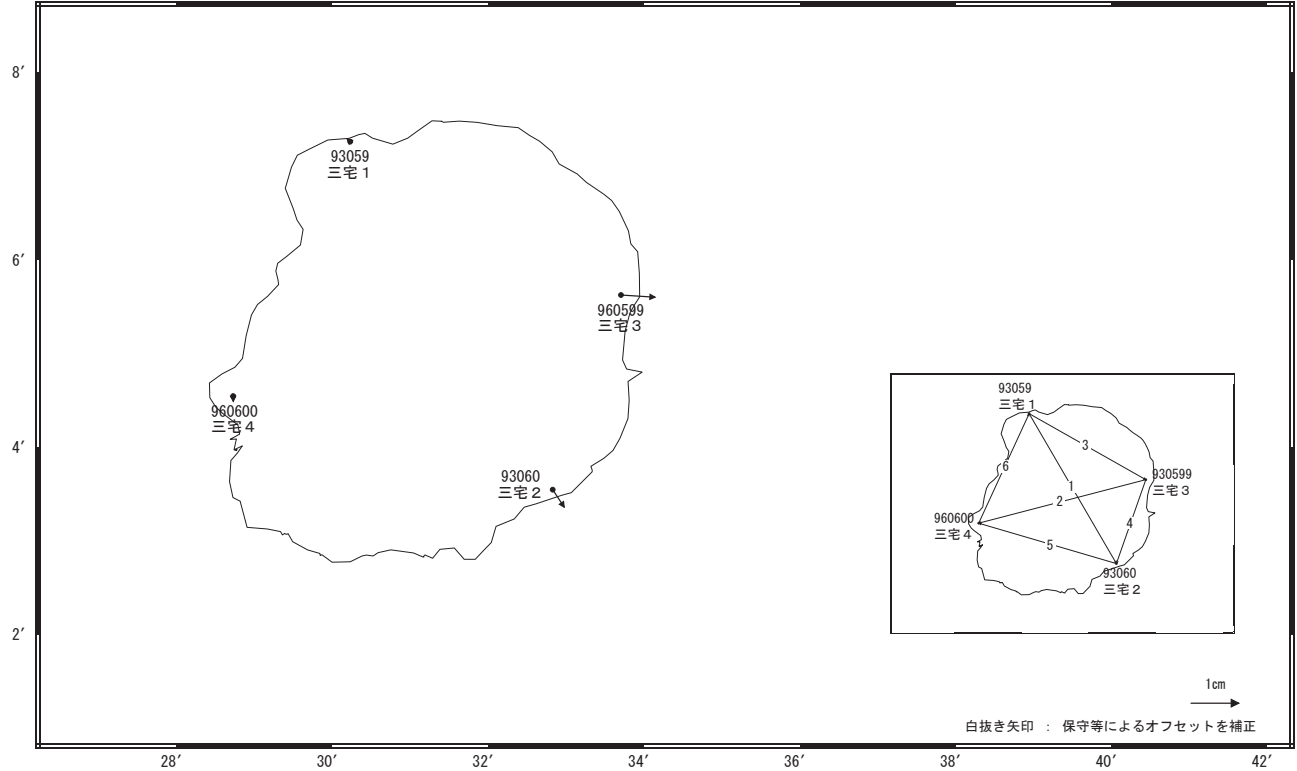
三宅島周辺の地殻変動

—GNSS連続観測結果—

特段の変化は見られません。

地殻変動(水平)

基準期間: 2012/07/17~2012/07/26 [F3:最終解]
 比較期間: 2012/08/17~2012/08/26 [R3:速報解]

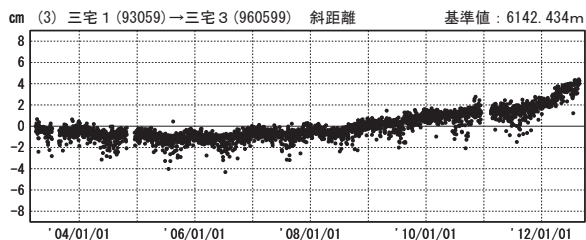
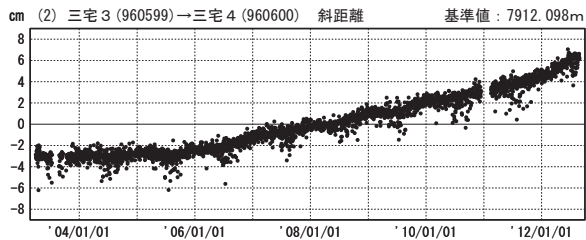
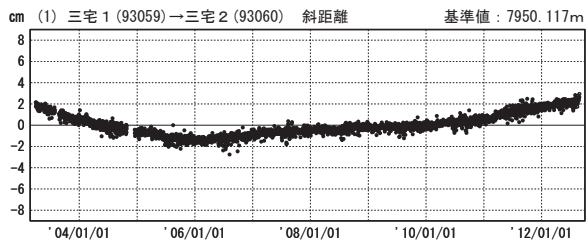


☆ 固定局: 御蔵島 (960601)

国土地理院

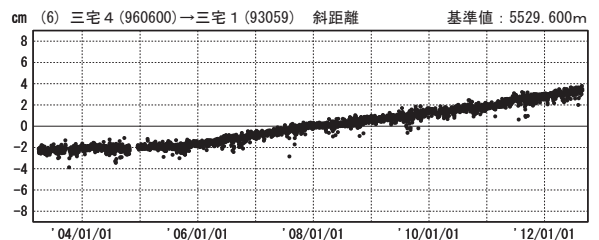
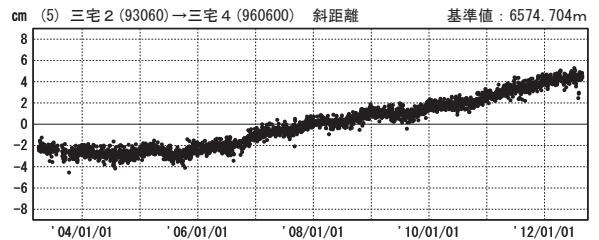
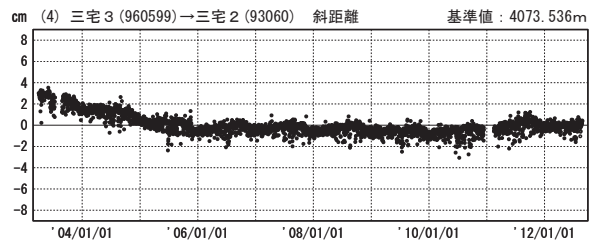
基線変化グラフ

期間: 2003/04/01~2012/08/26 JST



基線変化グラフ

期間: 2003/04/01~2012/08/26 JST



●—[F3:最終解] ○—[R3:速報解]

国土地理院