

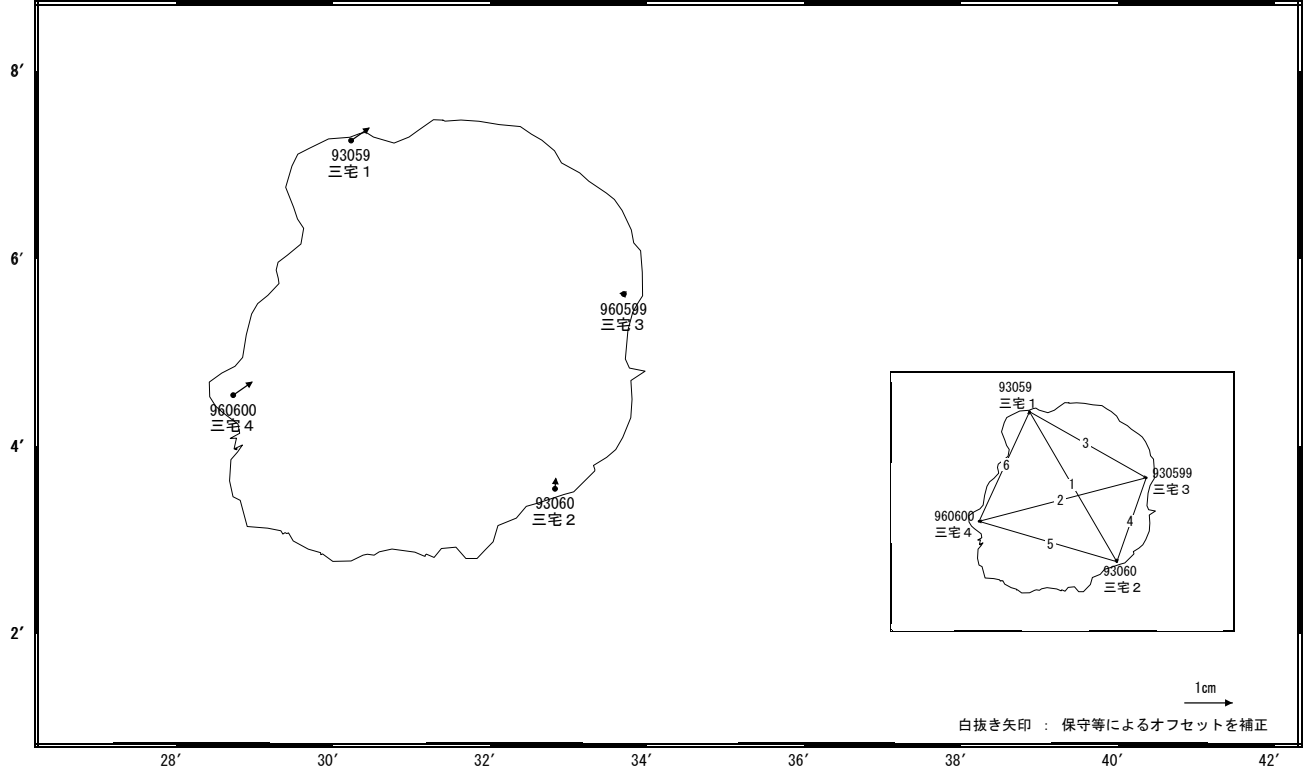
三宅島周辺の地殻変動

—GNSS連続観測結果—

特段の変化は見られません。

地殻変動(水平)

基準期間: 2012/06/16~2012/06/25 [F3:最終解]
比較期間: 2012/07/16~2012/07/25 [R3:速報解]

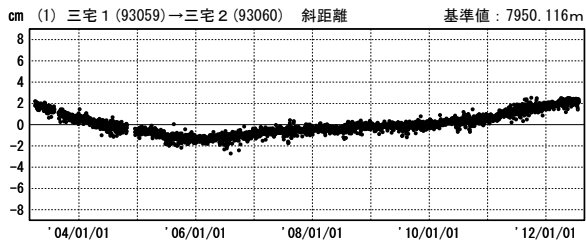


☆ 固定局: 御蔵島 (960601)

国土地理院

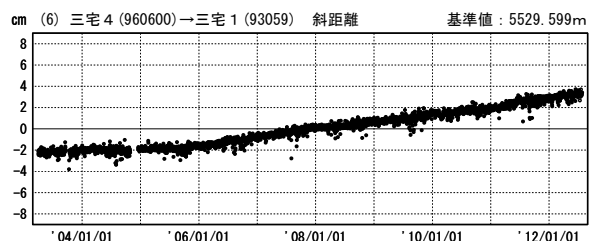
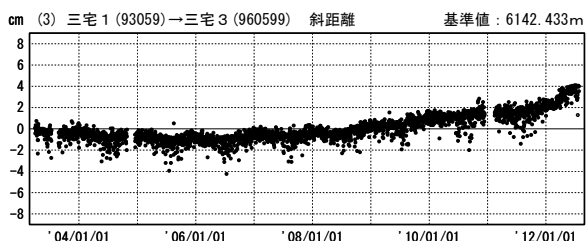
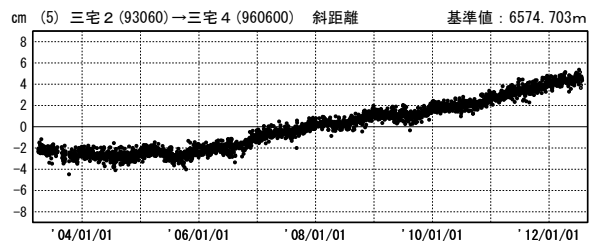
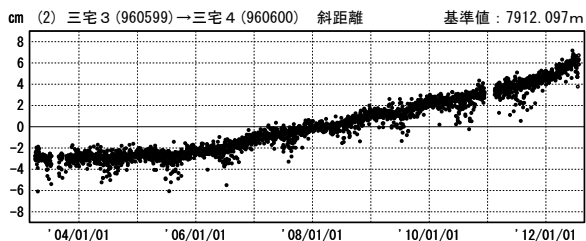
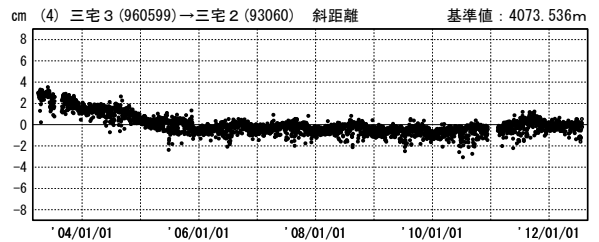
基線変化グラフ

期間: 2003/04/01~2012/07/25 JST



基線変化グラフ

期間: 2003/04/01~2012/07/25 JST



●—[F3:最終解] ○—[R3:速報解]

国土地理院