

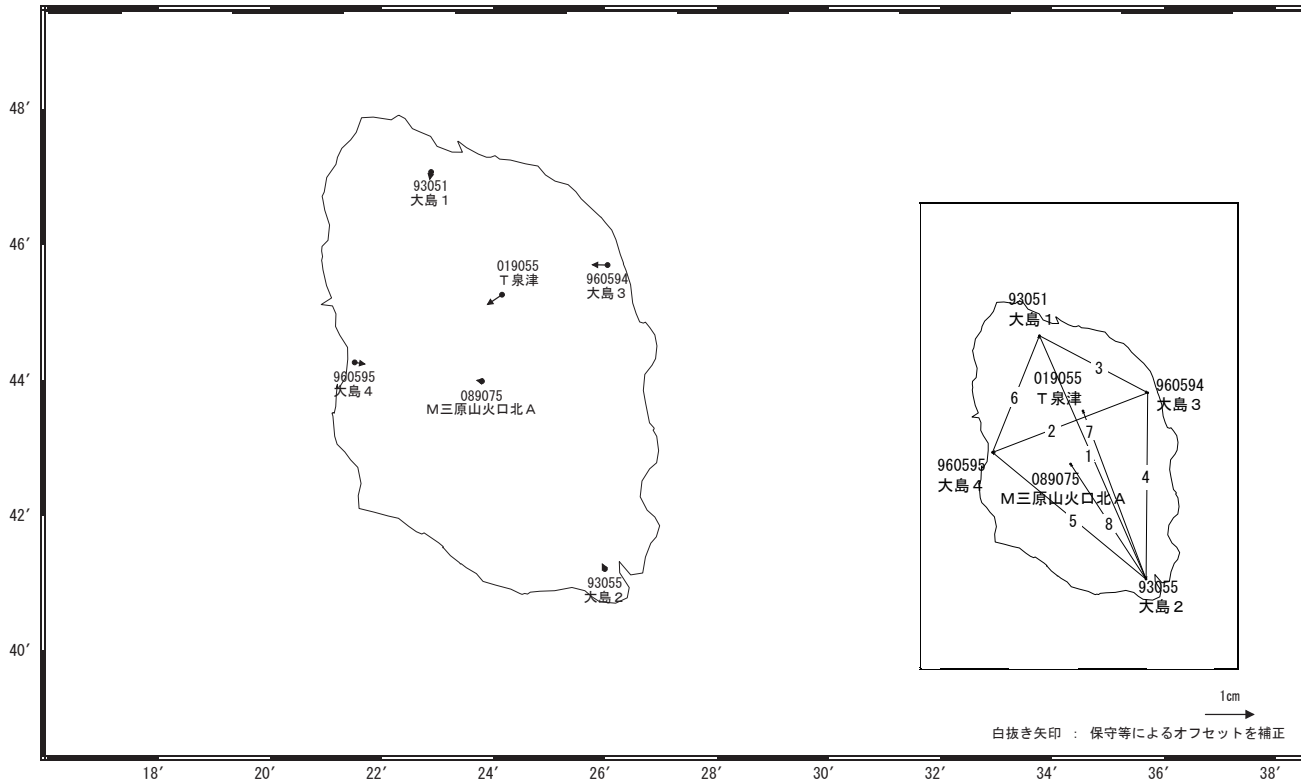
伊豆大島

—GNSS連続観測結果—

島内の基線では、2011年2月頃から縮みの傾向が見られていましたが、同年10月頃から縮みの傾向が鈍化しました。同年11月以降、わずかに伸びの傾向が見られていましたが、2012年初め頃から伸びの傾向が鈍化し、わずかに縮みの傾向が見られます。

基準期間: 2012/06/16~2012/06/25 [F3: 最終解]
 比較期間: 2012/07/16~2012/07/25 [R3: 速報解]

地殻変動(水平)

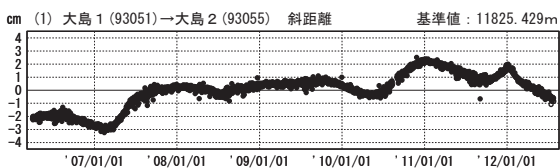


☆ 固定局: 南伊豆2 (93086)

国土地理院

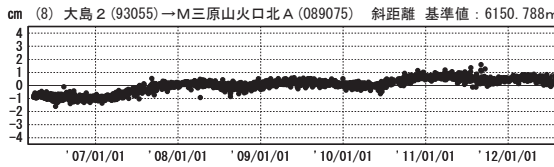
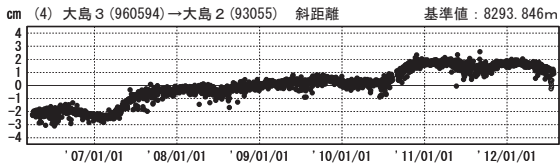
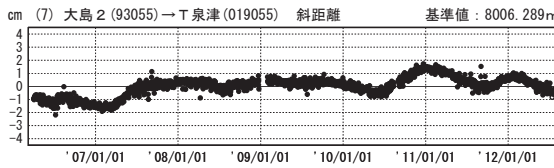
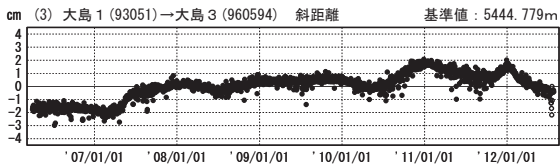
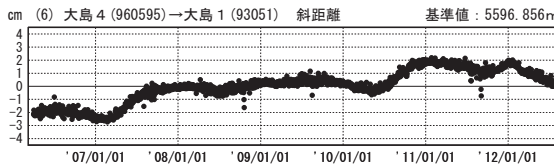
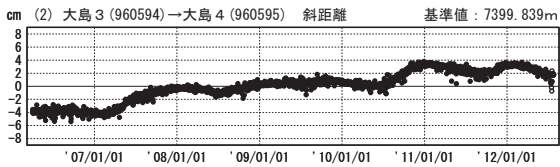
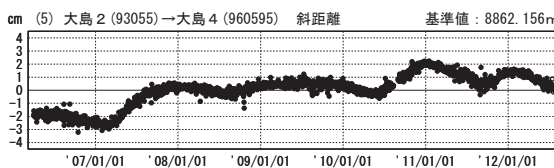
基線変化グラフ

期間: 2006/04/01~2012/07/25 JST



基線変化グラフ

期間: 2006/04/01~2012/07/25 JST



●— [F3: 最終解] ○— [R3: 速報解]

国土地理院