

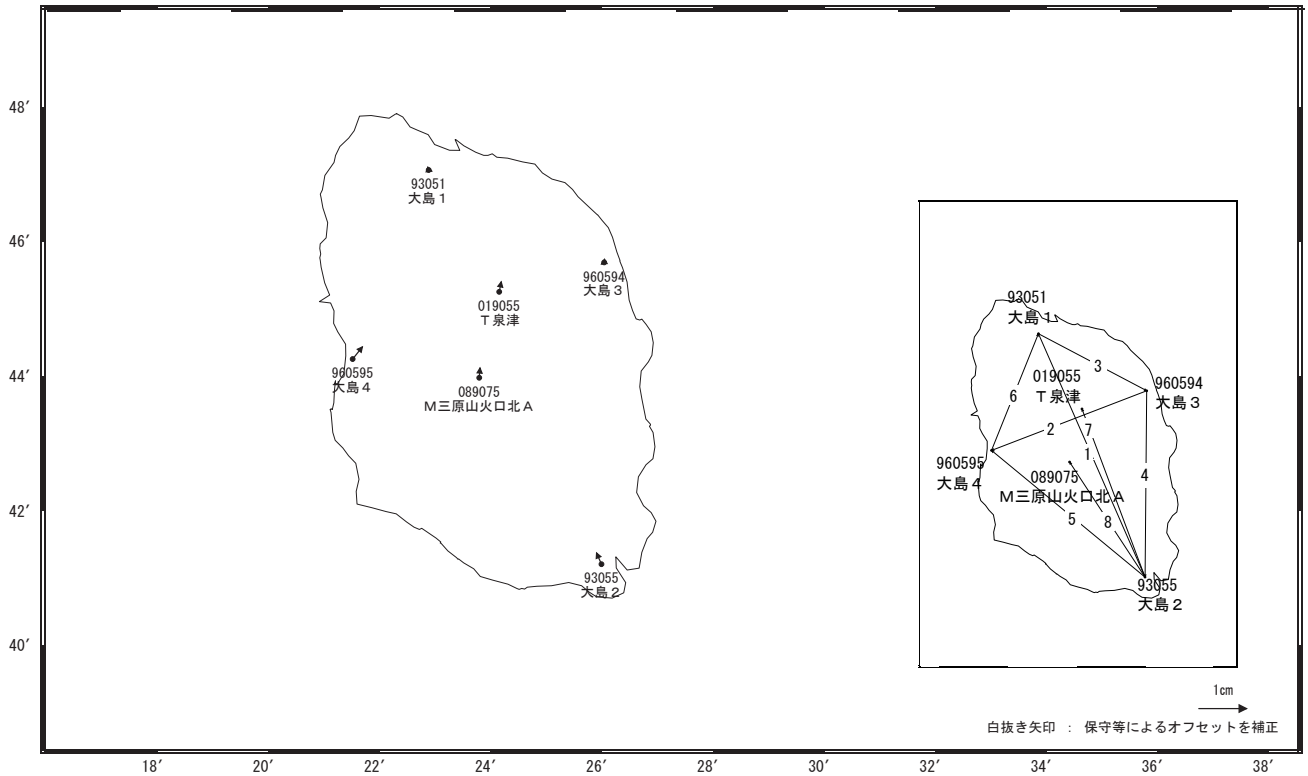
# 伊豆大島

—GNSS連続観測結果—

島内の基線では、2011年2月頃から縮みの傾向が見られていましたが、同年10月頃から縮みの傾向が鈍化しました。同年11月以降、わずかに伸びの傾向が見られていましたが、2012年初め頃から伸びの傾向が鈍化し、一部の基線でわずかに縮みの傾向が見られます。

基準期間: 2012/05/14~2012/05/23 [F3: 最終解]  
比較期間: 2012/06/14~2012/06/23 [R3: 速報解]

## 地殻変動(水平)

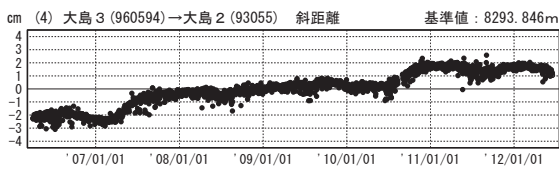
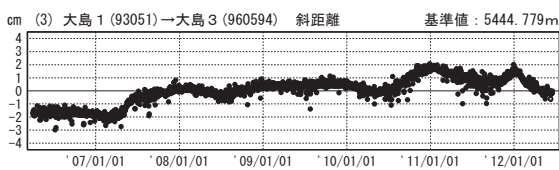
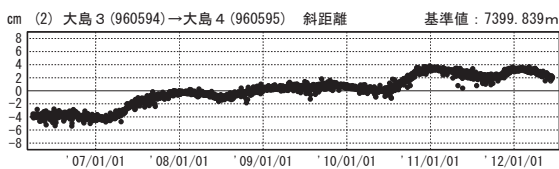
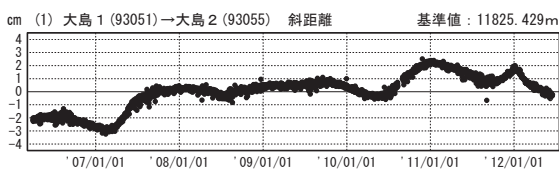


☆ 固定局: 南伊豆2 (93086)

国土地理院

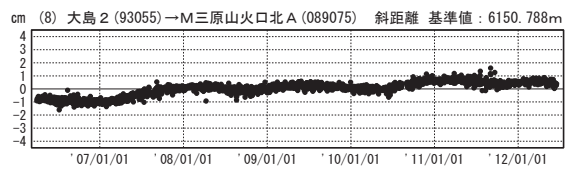
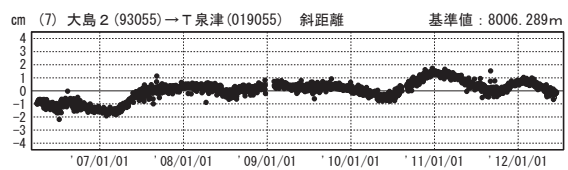
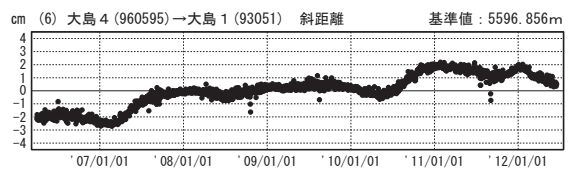
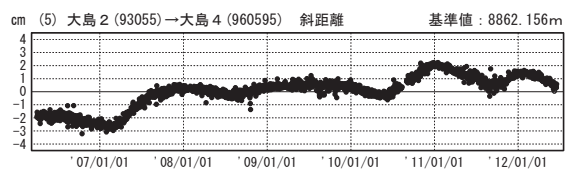
### 基線変化グラフ

期間: 2006/04/01~2012/06/23 JST



### 基線変化グラフ

期間: 2006/04/01~2012/06/23 JST



●— [F3: 最終解]    ○— [R3: 速報解]

国土地理院