

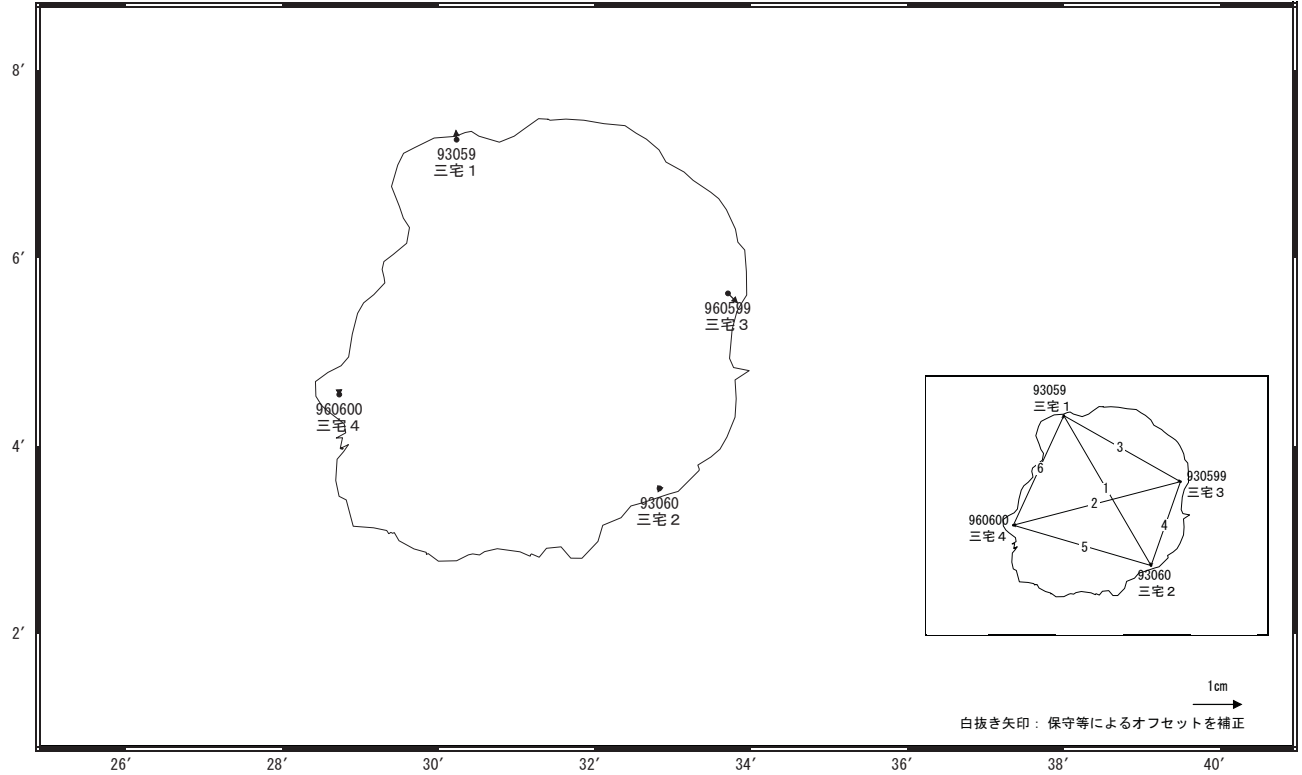
# 三宅島周辺の地殻変動

—GNSS連続観測結果—

特段の変化は見られません。

## 地殻変動(水平)

基準期間: 2012/04/17~2012/04/26 [F3: 最終解]  
比較期間: 2012/05/17~2012/05/26 [R3: 速報解]

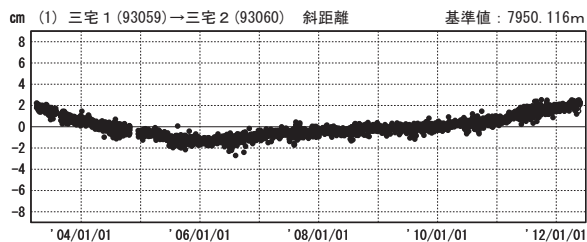


☆ 固定局: 御蔵島 (960601)

国土地理院

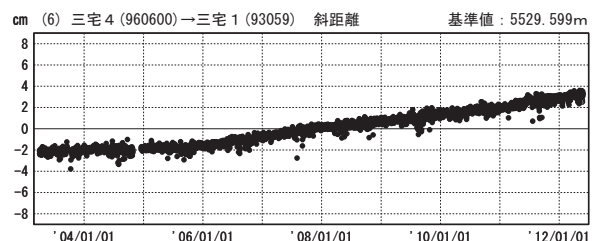
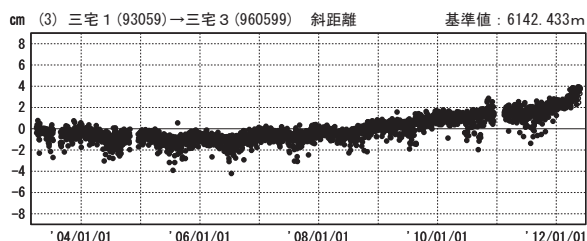
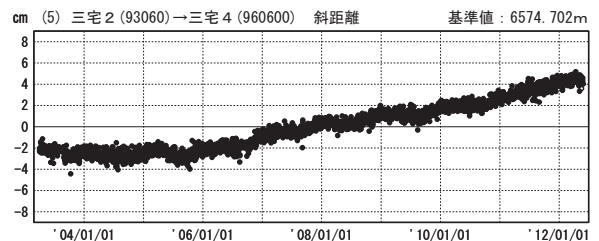
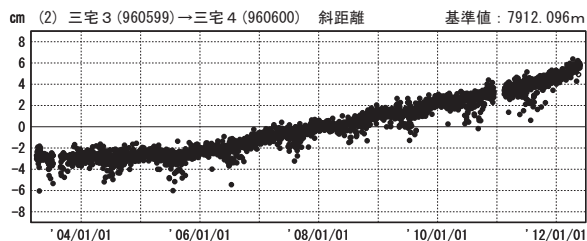
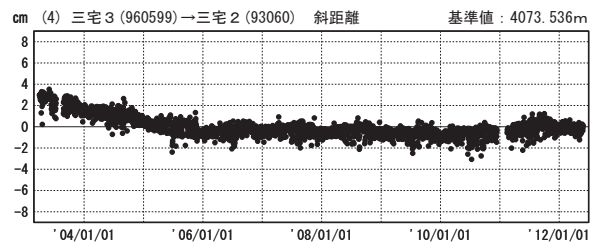
### 基線変化グラフ

期間: 2003/04/01~2012/05/26 JST



### 基線変化グラフ

期間: 2003/04/01~2012/05/26 JST



●— [F3: 最終解] ○— [R3: 速報解]

国土地理院