

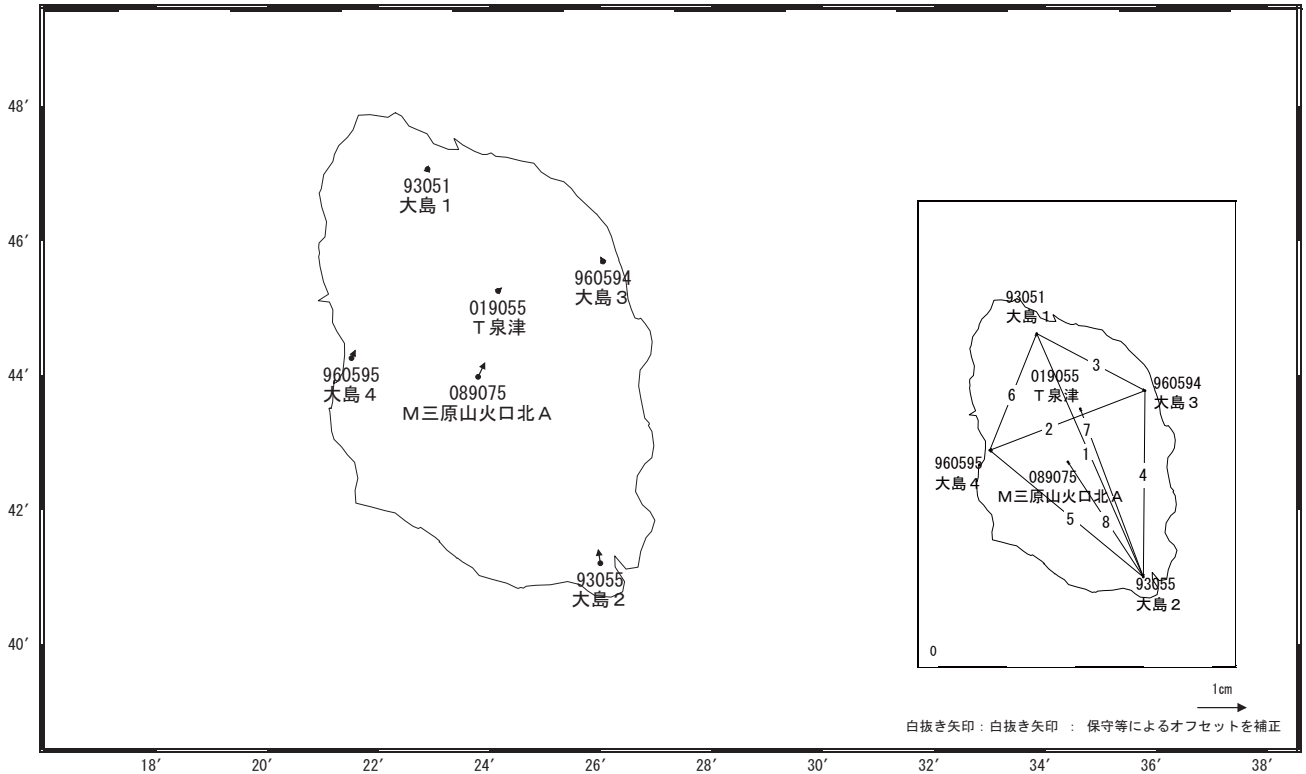
伊豆大島

—GNSS連続観測結果—

島内の基線では、2011年2月頃から縮みの傾向が見られていましたが、同年10月頃から縮みの傾向が鈍化しました。同年11月以降、わずかに伸びの傾向が見られていましたが、2012年1月初め頃から伸びの傾向が鈍化し、3月以降は一部の基線でわずかに縮みの傾向が見られます。

基準期間：2012/04/17～2012/04/26[F3:最終解]
比較期間：2012/05/17～2012/05/26[R3:速報解]

地殻変動(水平)

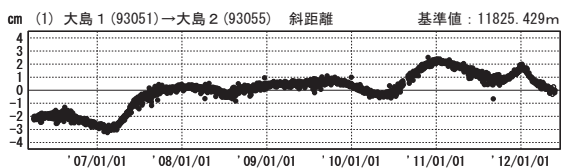


☆ 固定局：南伊豆2 (93086)

国土地理院

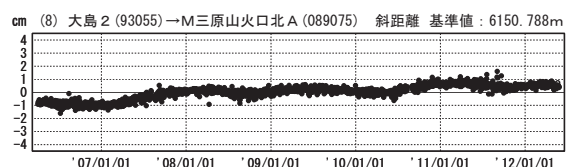
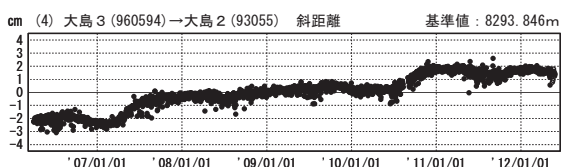
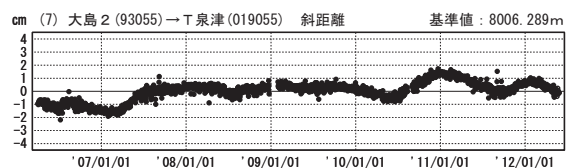
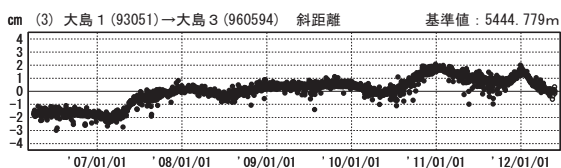
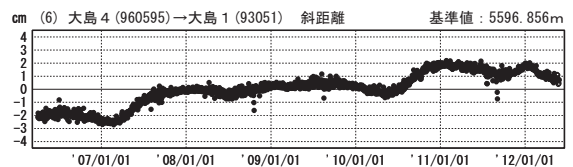
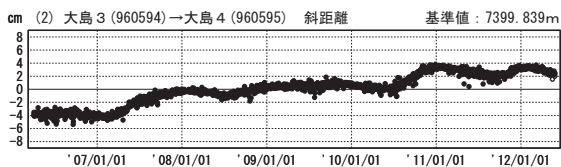
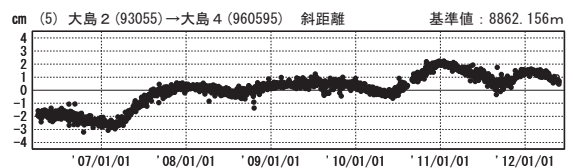
基線変化グラフ

期間：2006/04/01～2012/05/26 JST



基線変化グラフ

期間：2006/04/01～2012/05/26 JST



●—[F3:最終解] ○—[R3:速報解]

国土地理院