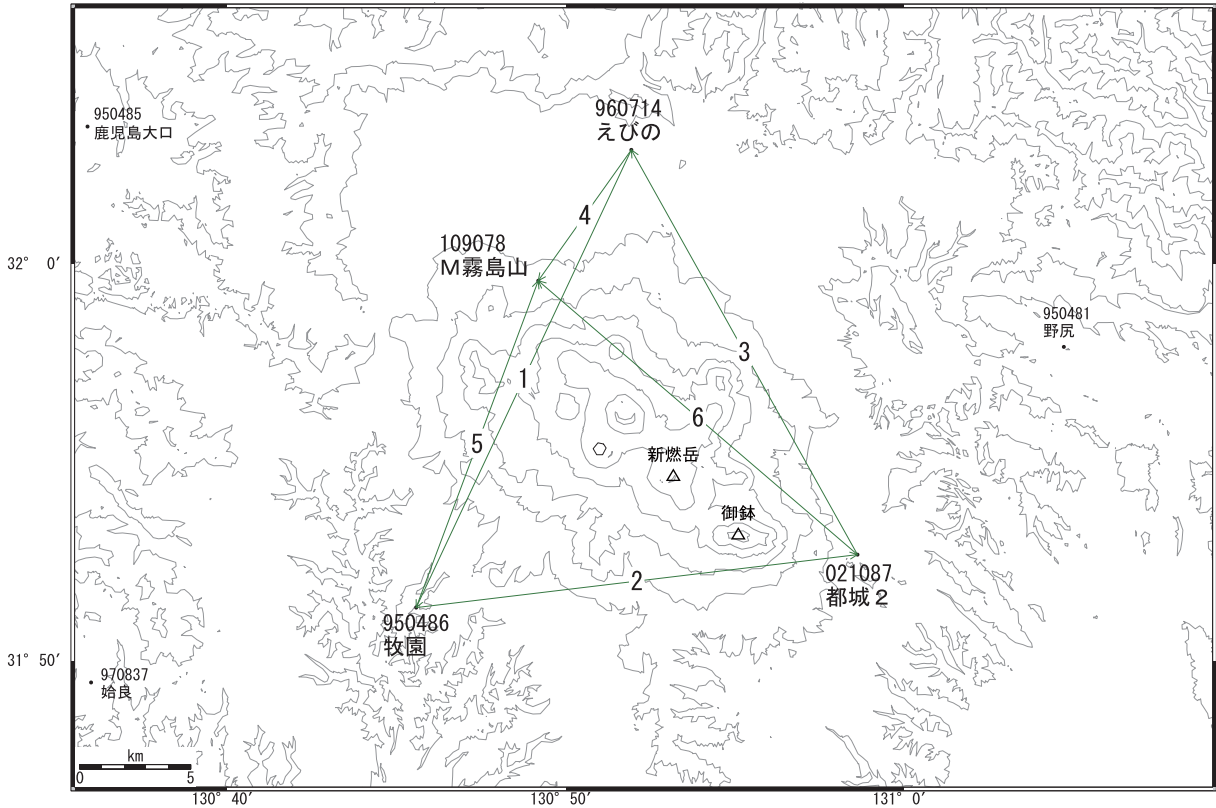


霧島山周辺の地殻変動

—GNSS連続観測結果—

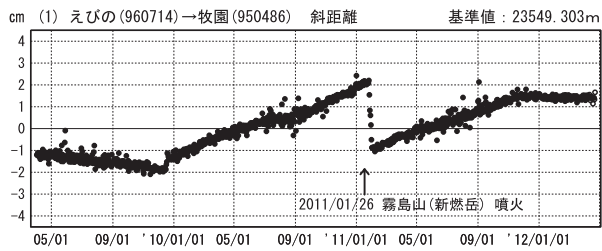
霧島山周辺では、「えびの」-「牧園」、「牧園」-「都城2」、「都城2」-「えびの」の基線で、2011年2月から2011年11月頃まで伸びの傾向がみられていましたが、同年12月初め頃から伸びの傾向が鈍化し、2012年1月以降はほぼ停滞しています。

霧島山周辺 GNSS連続観測基線図



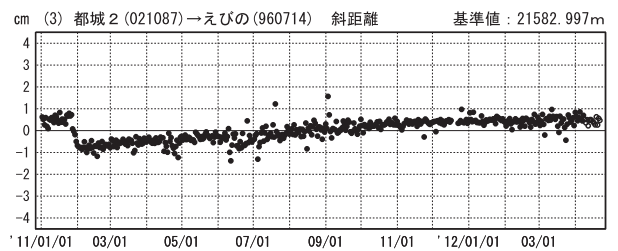
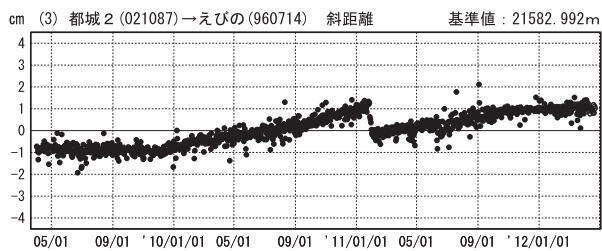
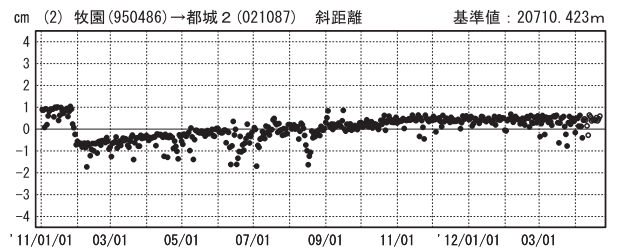
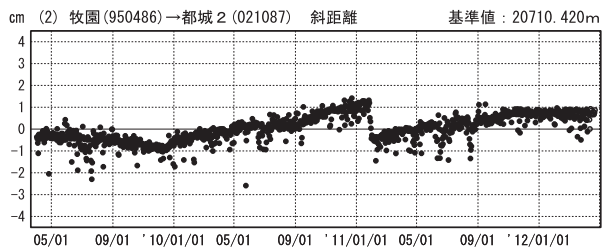
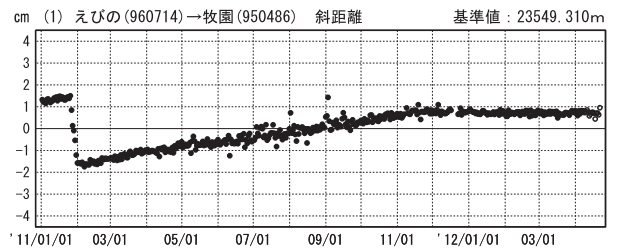
基線変化グラフ

期間：2009/04/01～2012/04/21 JST



基線変化グラフ

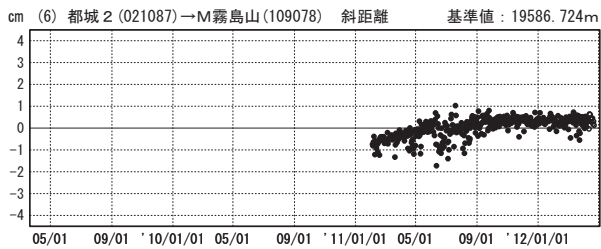
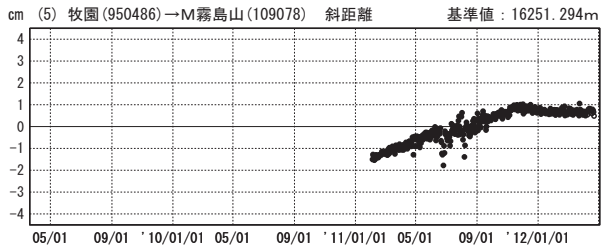
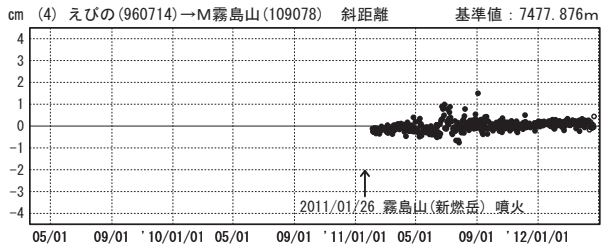
期間：2011/01/01～2012/04/21 JST



●—[F3:最終解] ○—[R3:速報解]

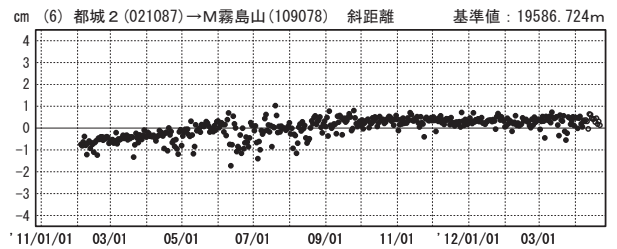
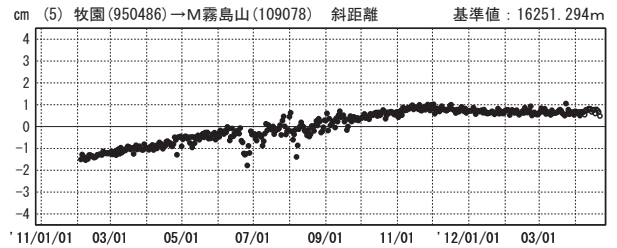
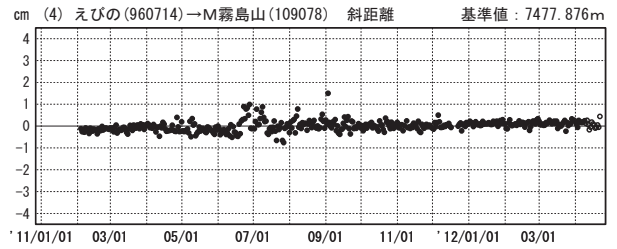
基線変化グラフ

期間：2009/04/01～2012/04/21 JST



基線変化グラフ

期間：2011/01/01～2012/04/21 JST

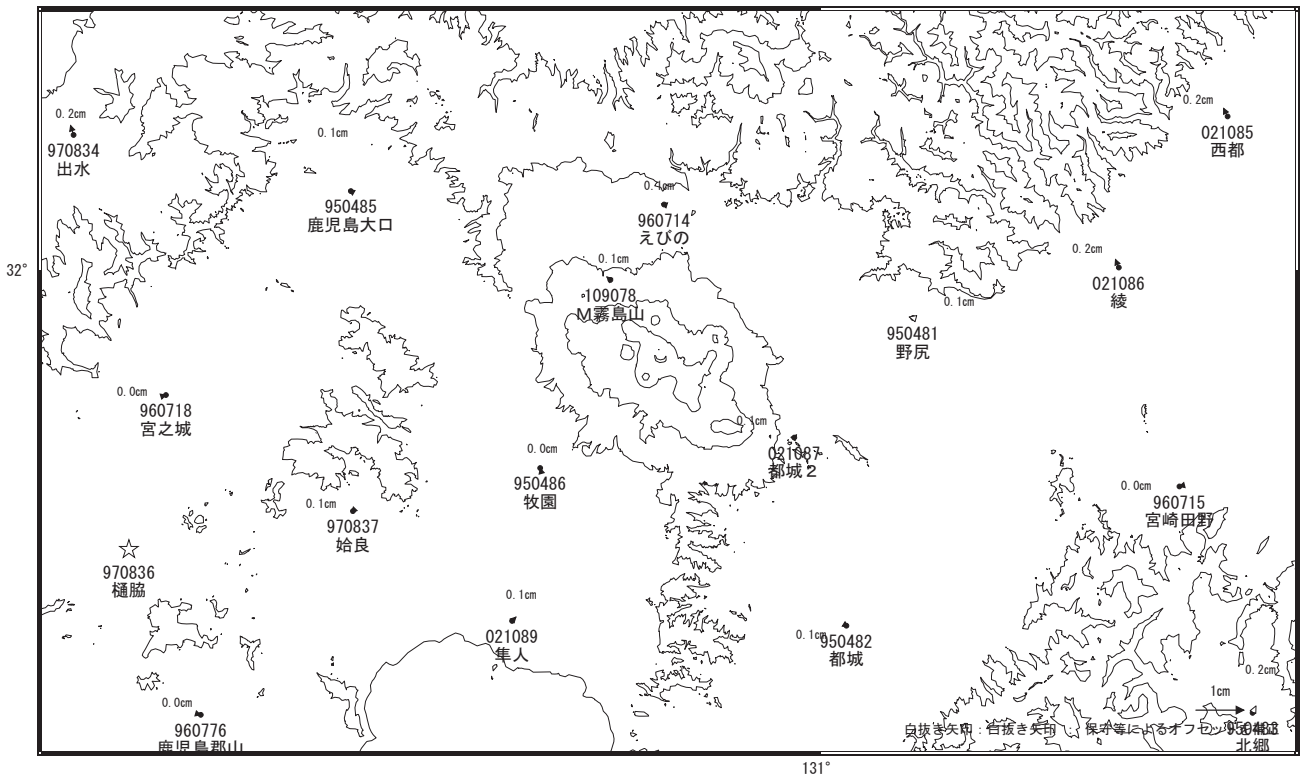


●—[F3:最終解] ○—[R3:速報解]

国土地理院

地殻変動(2012年2月～2012年4月)

基準期間：2012/02/17～2012/02/26[F3:最終解]
比較期間：2012/04/12～2012/04/21[R3:速報解]



☆ 固定局：樋脇(970836)

国土地理院