

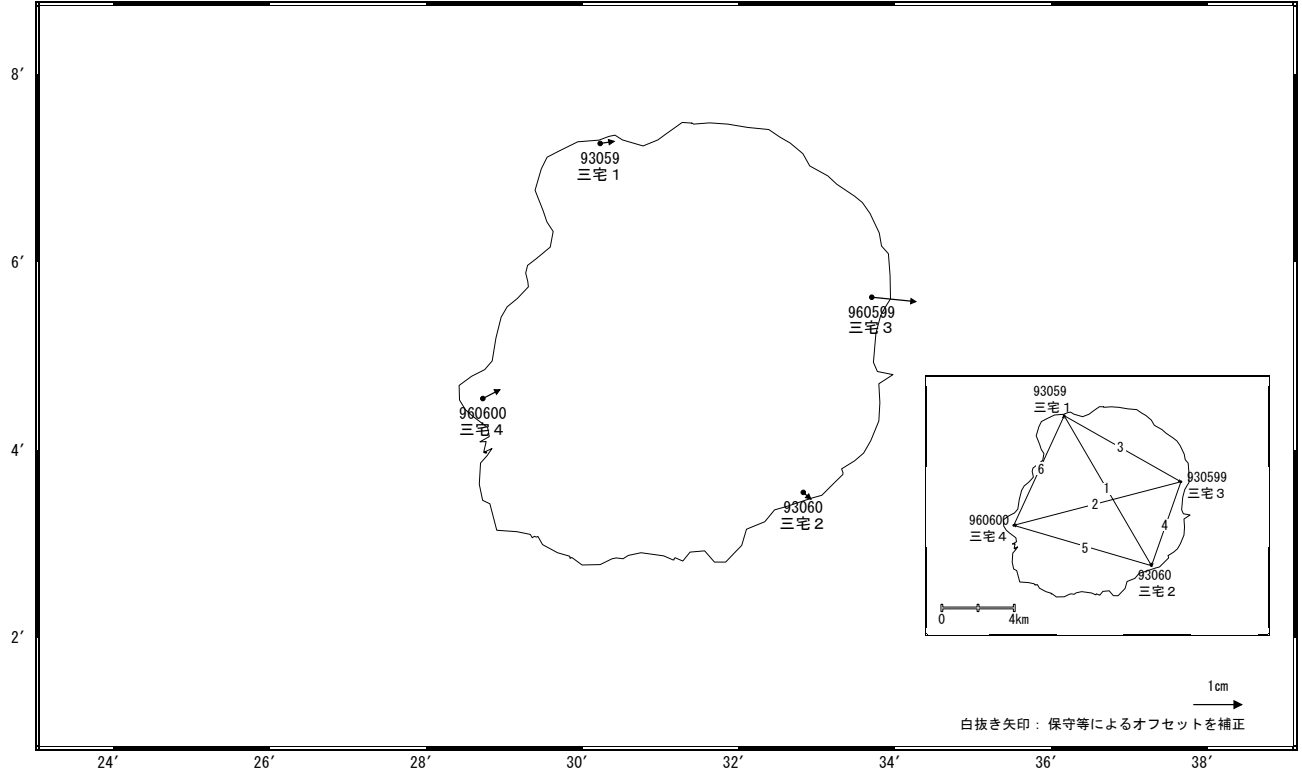
三宅島周辺の地殻変動

—GNSS連続観測結果—

特段の変化は見られません。

地殻変動(水平)

基準期間: 2012/03/12~2012/03/21 [F3:最終解]
 比較期間: 2012/04/12~2012/04/21 [R3:速報解]

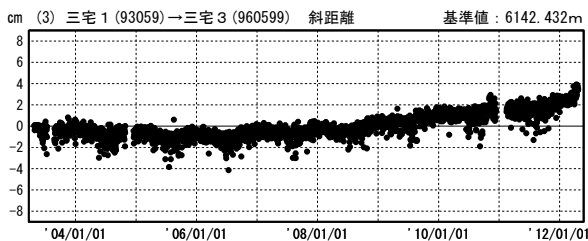
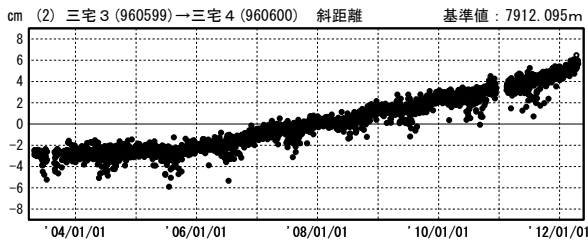
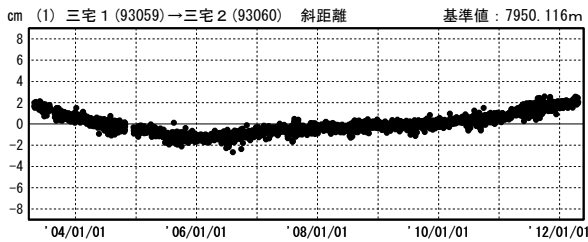


☆ 固定局: 御蔵島 (960601)

国土地理院

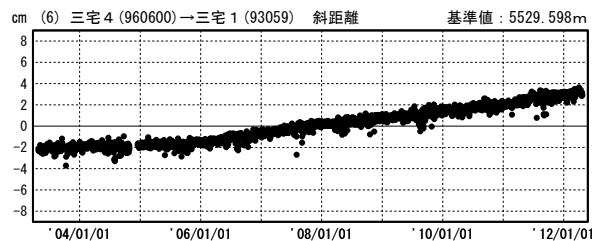
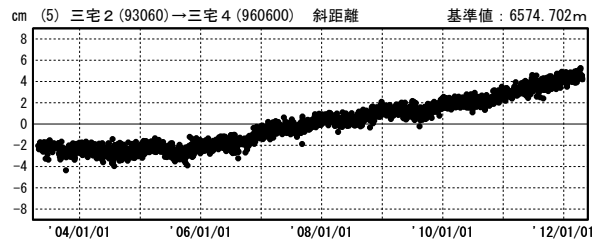
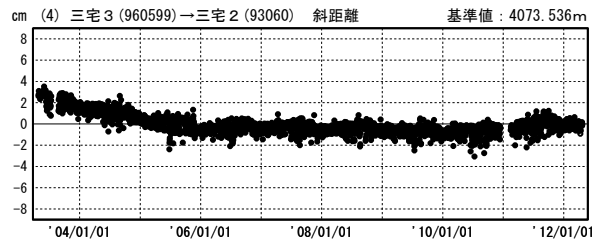
基線変化グラフ

期間: 2003/04/27~2012/04/21 JST



基線変化グラフ

期間: 2003/04/27~2012/04/21 JST



●— [F3:最終解] ○— [R3:速報解]

国土地理院