

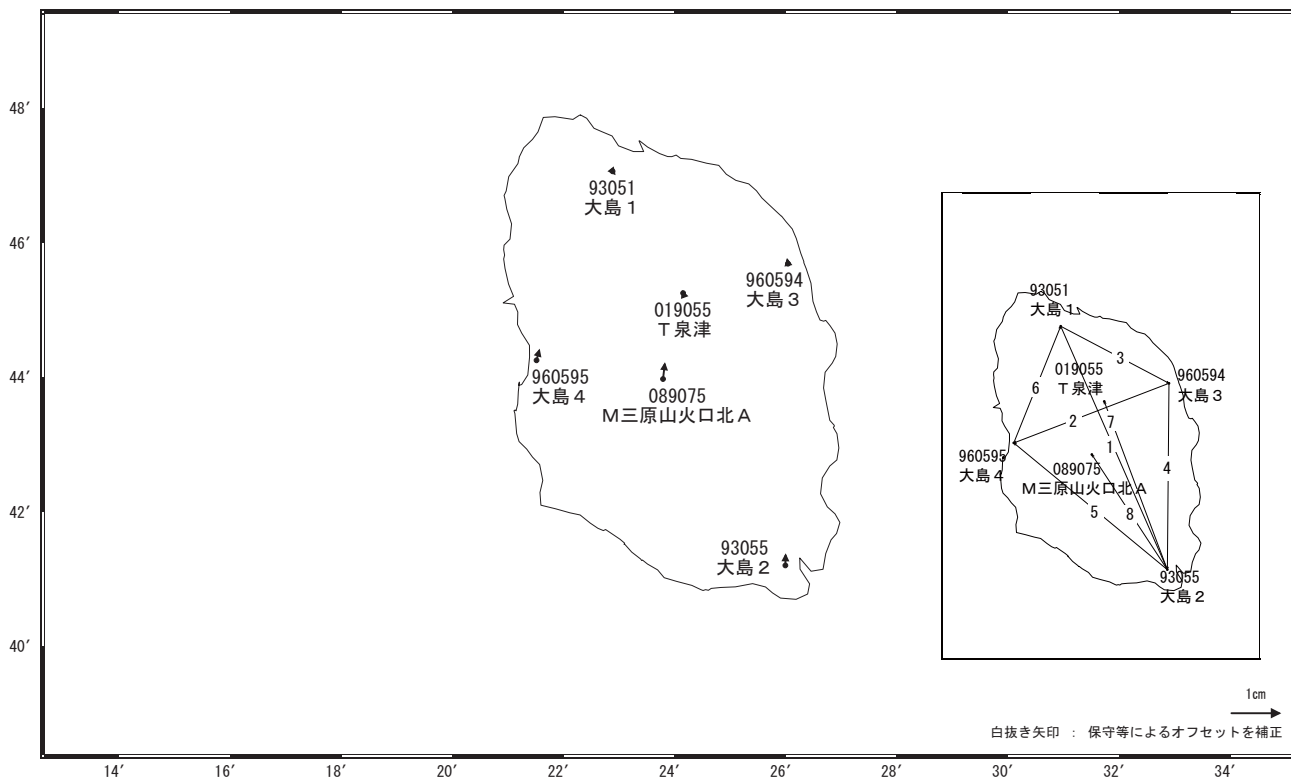
伊豆大島

—GNSS連続観測結果—

島内の基線では、2011年2月頃から縮みの傾向が見られていましたが、同年10月頃から縮みの傾向が鈍化しました。同年11月以降、わずかに伸びの傾向が見られていましたが、2012年1月初め頃から伸びの傾向が鈍化し、現在停滞しています。

地殻変動(水平)

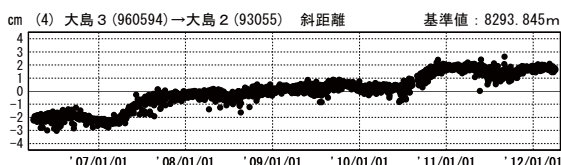
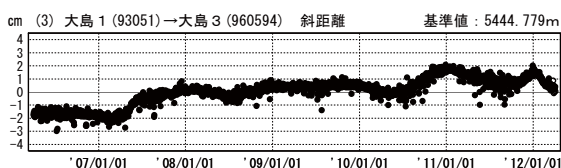
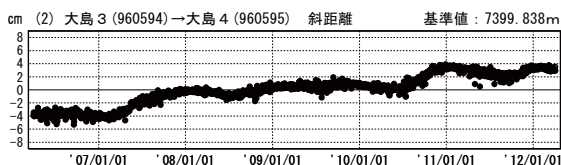
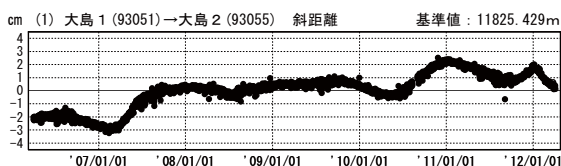
基準期間: 2012/02/17-2012/02/26 [F3: 最終解]
比較期間: 2012/03/17-2012/03/26 [R3: 速報解]



☆ 固定局: 南伊豆2 (93086)

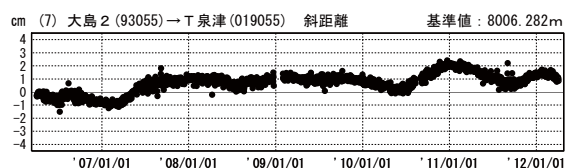
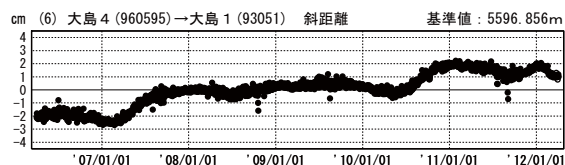
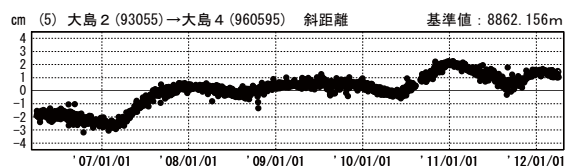
基線変化グラフ

期間: 2006/04/01~2012/04/02 JST



基線変化グラフ

期間: 2006/04/01~2012/04/02 JST



●—[F3: 最終解] ○—[R3: 速報解]