

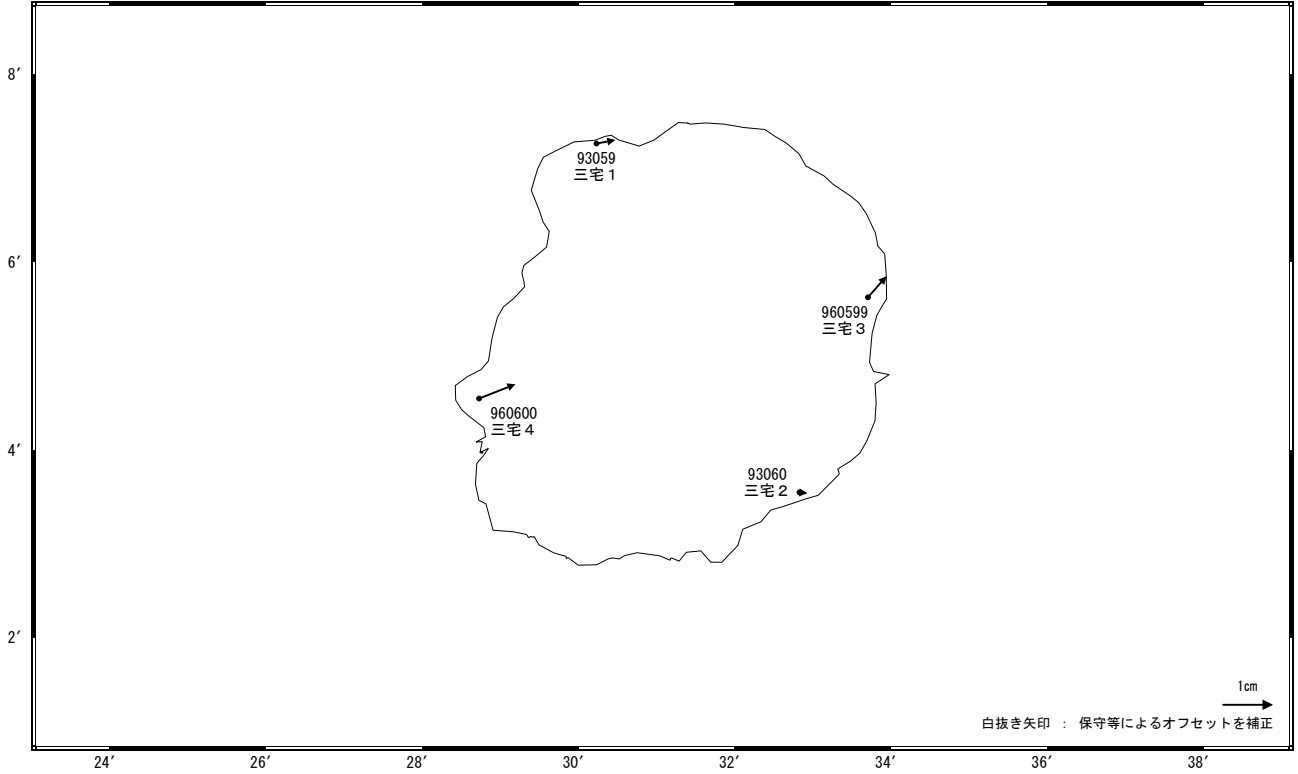
# 三宅島周辺の地殻変動

—GPS連続観測結果—

特段の変化は見られません。

## 地殻変動(水平)

基準期間: 2011/12/15-2011/12/24 [F3: 最終解]  
比較期間: 2012/01/15-2012/01/24 [R3: 速報解]

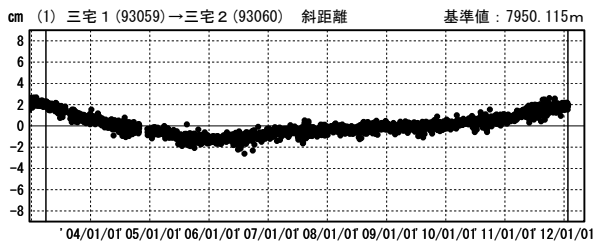


☆ 固定局: 御蔵島 (960601)

国土地理院

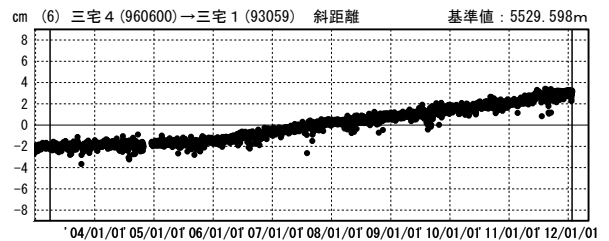
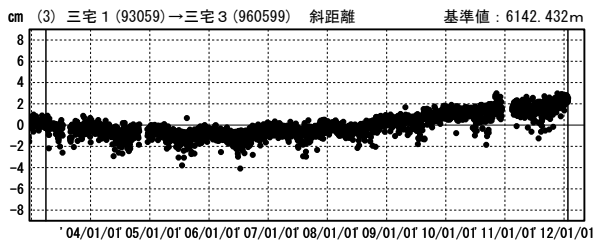
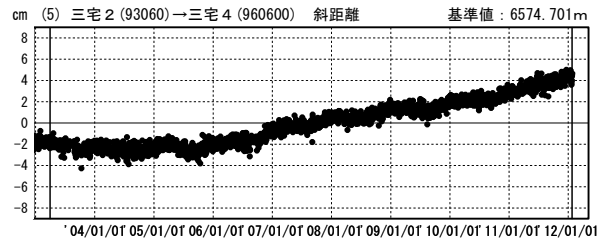
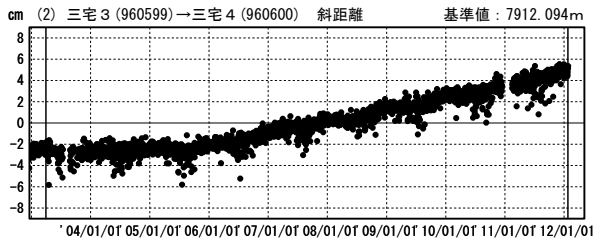
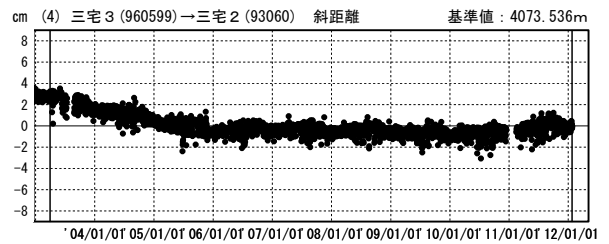
### 基線変化グラフ

期間: 2003/04/01~2012/01/24 JST



### 基線変化グラフ

期間: 2003/04/01~2012/01/24 JST



●---[F3:最終解] ○---[R3:速報解]

国土地理院