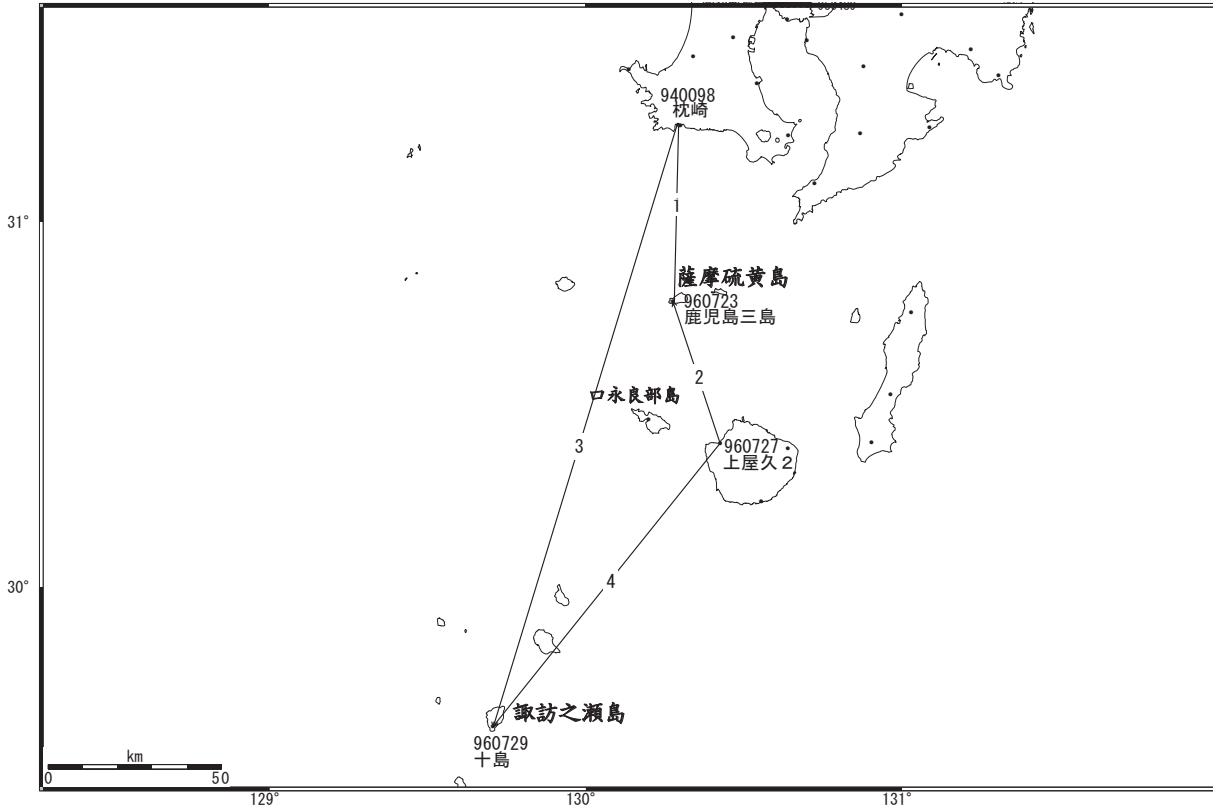


薩摩硫黄島・諏訪之瀬島周辺の地殻変動

—GPS連続観測結果—

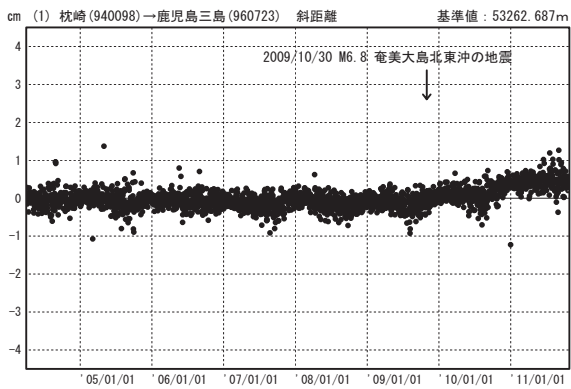
特段の変化は見られません。

薩摩硫黄島・諏訪之瀬島 GPS連続観測基線図



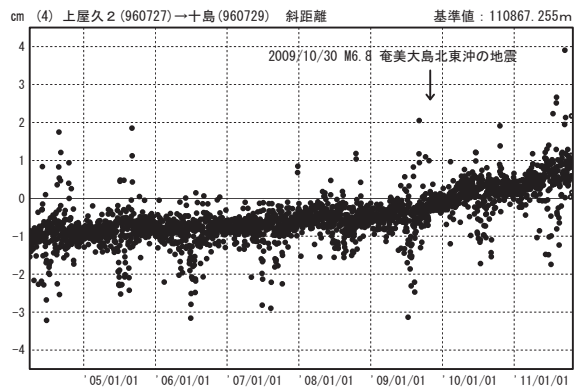
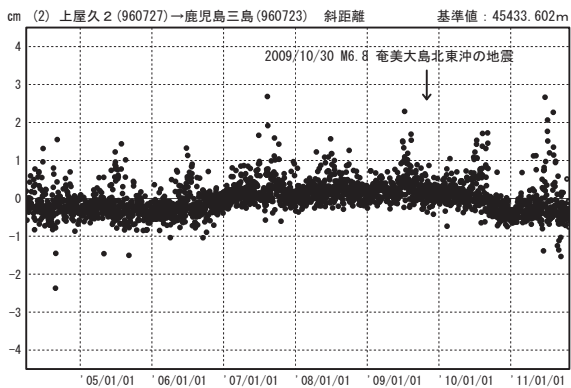
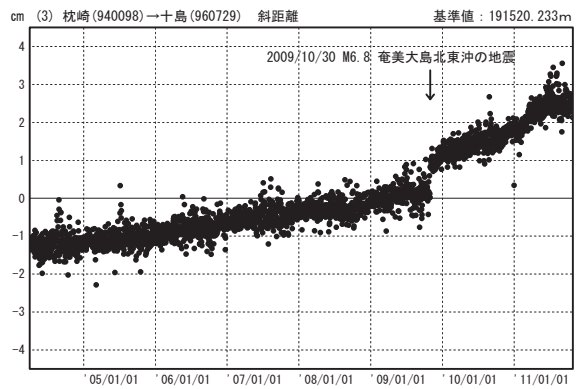
基線変化グラフ

期間：2004/04/01-2011/10/26 JST



基線変化グラフ

期間：2004/04/01-2011/10/26 JST



●—[F3:最終解] ○—[R3:速報解]