

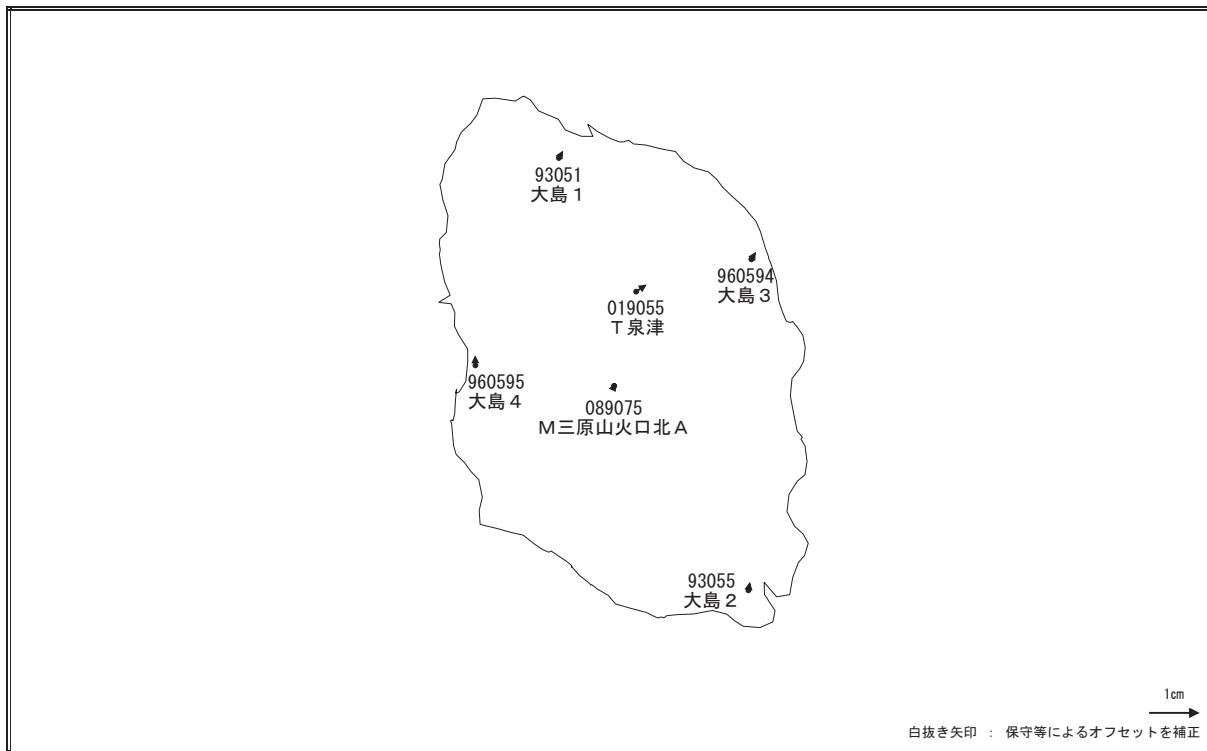
# 伊豆大島

—GPS連続観測結果—

島内の基線では、2011年2月頃から縮みの傾向が見られていましたが、2011年10月頃から一部の基線で縮みの傾向に鈍化が見られています。

## 地殻変動(水平)

基準期間: 2011/09/17-2011/09/26 [F3: 最終解]  
 比較期間: 2011/10/17-2011/10/26 [R3: 速報解]

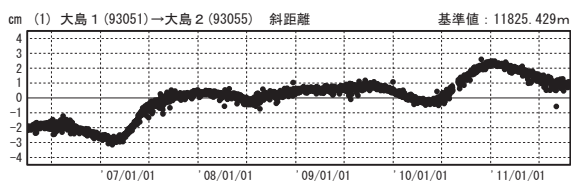


☆ 固定局: 南伊豆 2 (93086)

国土地理院

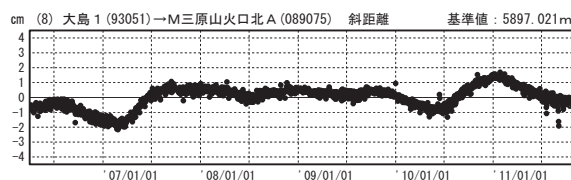
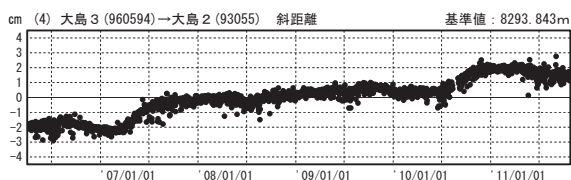
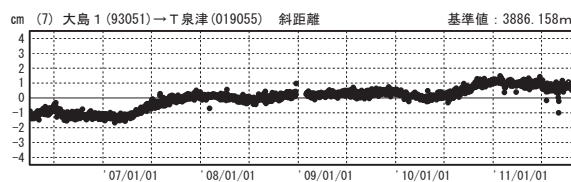
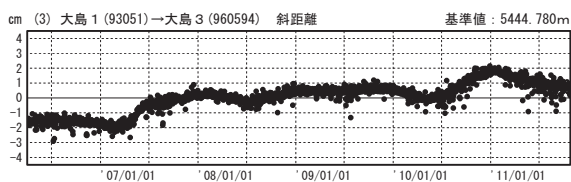
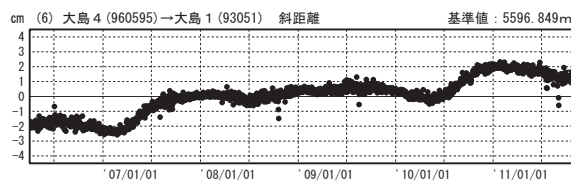
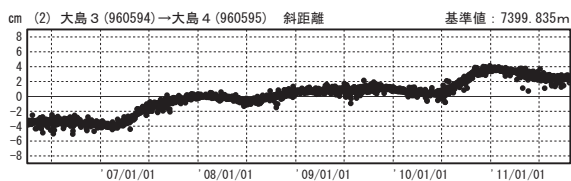
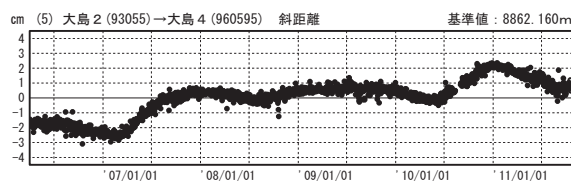
### 基線変化グラフ

期間: 2006/04/01-2011/10/26 JST



### 基線変化グラフ

期間: 2006/04/01-2011/10/26 JST



●— [F3: 最終解] ○— [R3: 速報解]

国土地理院