

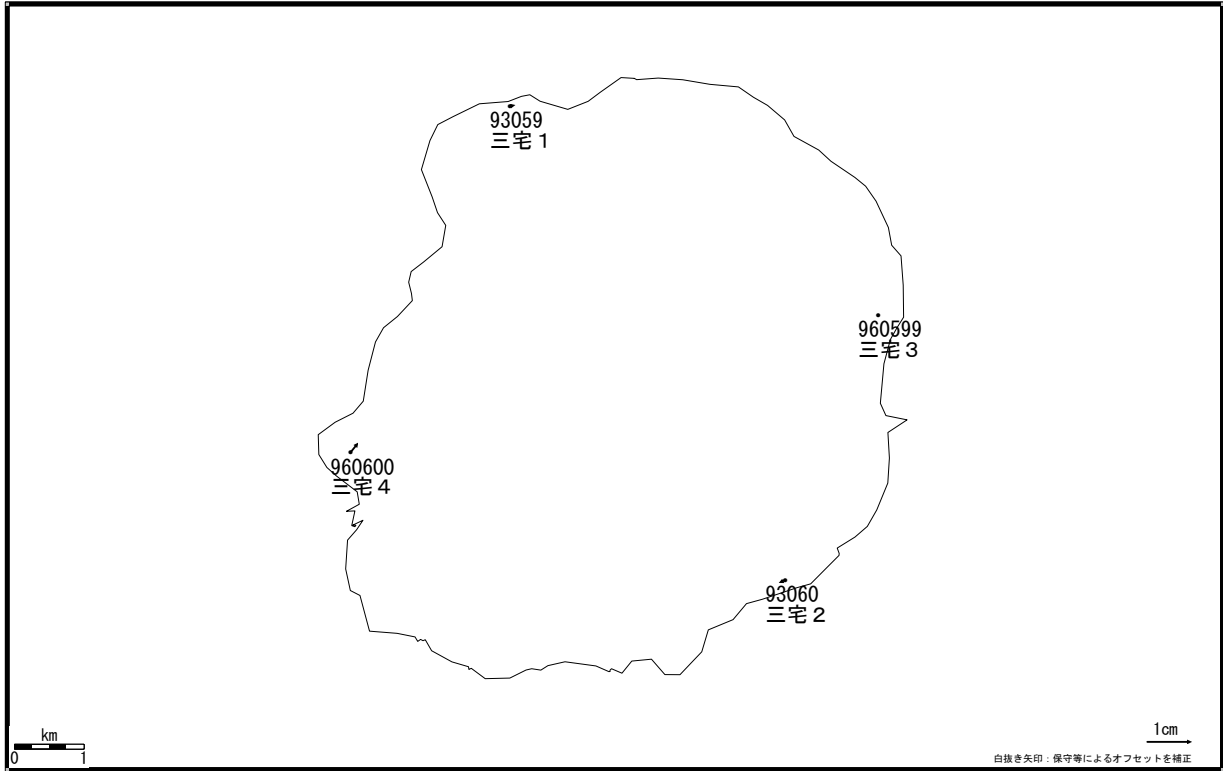
三宅島

—GPS連続観測結果—

特段の変化は見られません。

地殻変動（水平）

基準期間：2011/01/18-2011/01/27[F3:最終解]
比較期間：2011/02/18-2011/02/27[R3:速報解]

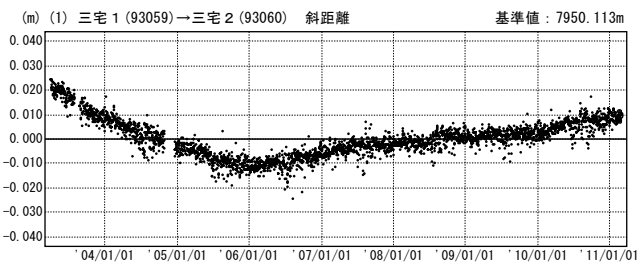


☆固定局：南伊豆2 (93086)

国土地理院

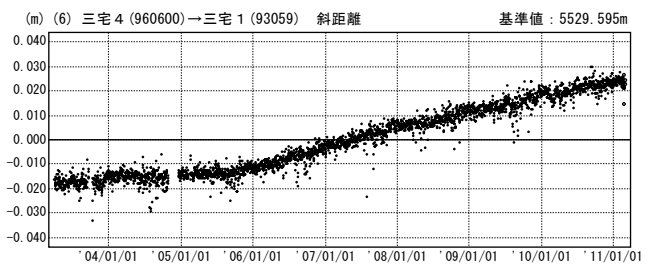
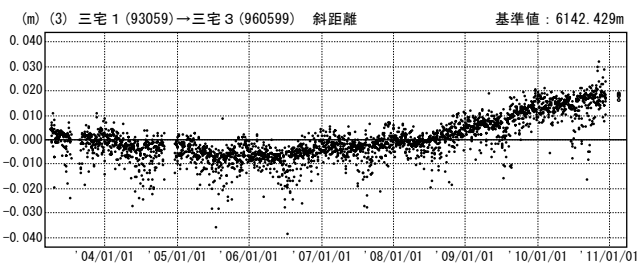
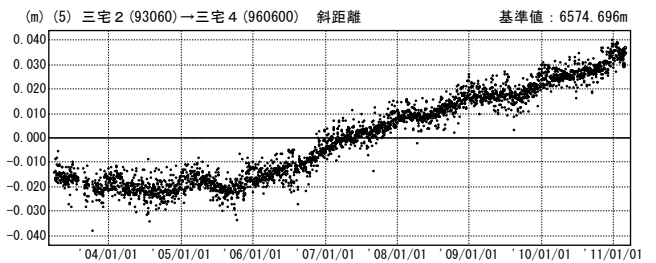
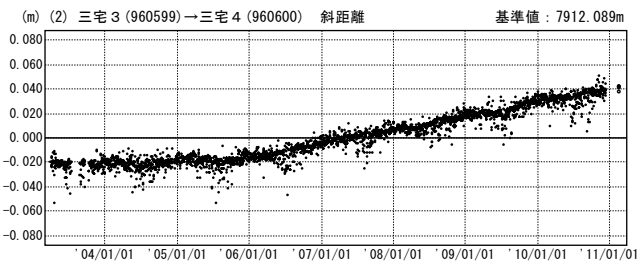
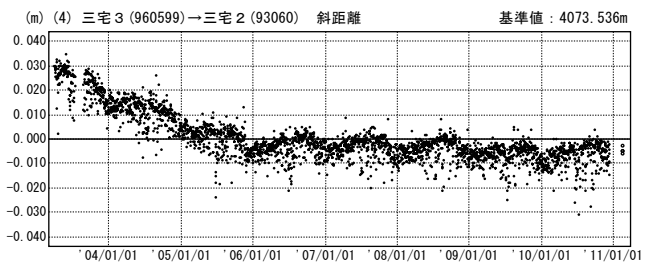
基線変化グラフ

期間：2003/04/01~2011/02/27 JST



基線変化グラフ

期間：2003/04/01~2011/02/27 JST



● ---[F3:最終解] ○ ---[R3:速報解]

国土地理院