

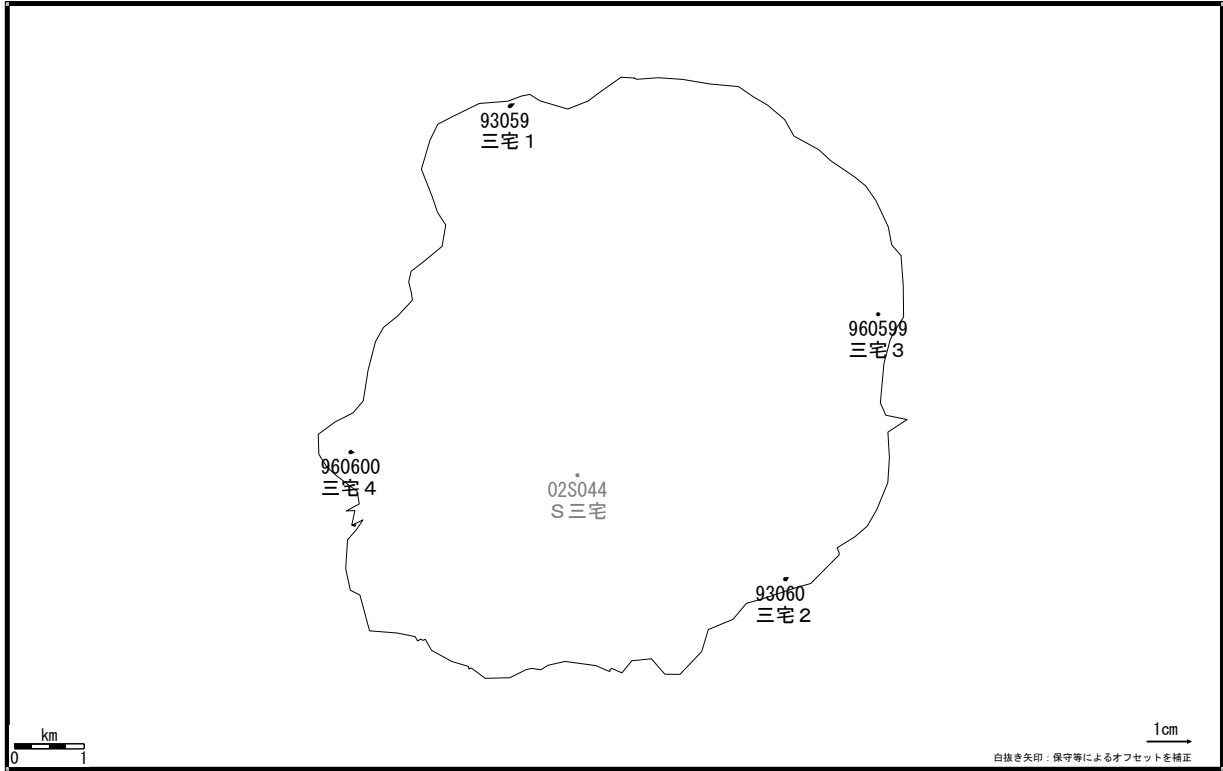
三宅島

—GPS連続観測結果—

特段の変化は見られません。

地殻変動（水平）

基準期間：2010/12/20-2010/12/29 [F3:最終解]
比較期間：2011/01/20-2011/01/29 [R3:速報解]

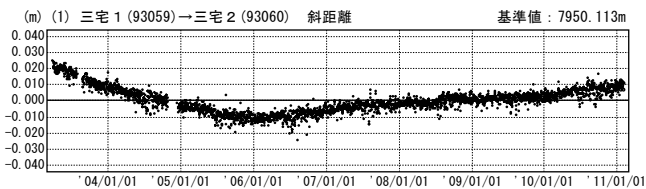


☆固定局：南伊豆2 (93086)

国土地理院

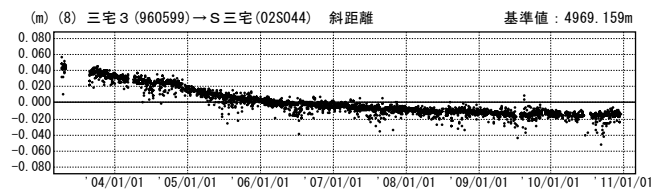
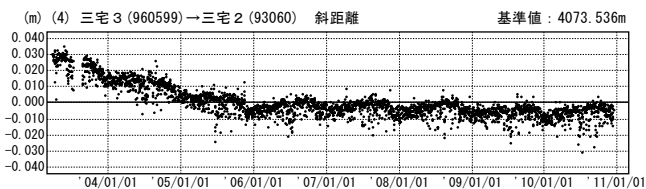
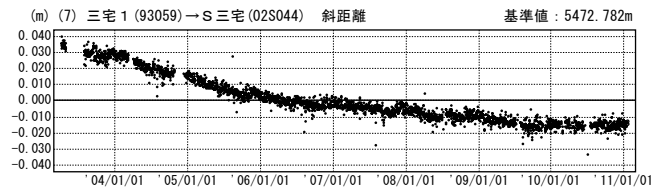
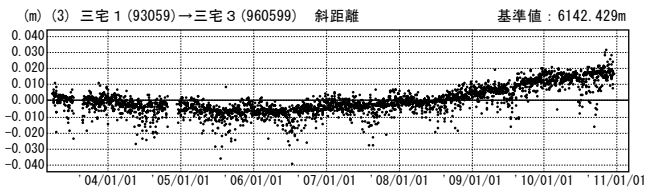
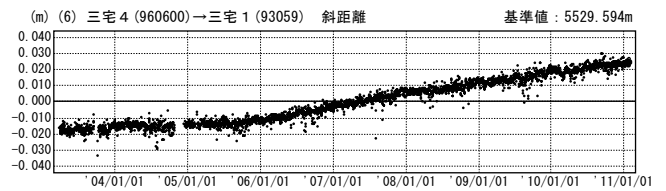
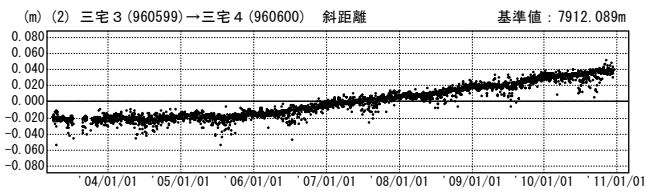
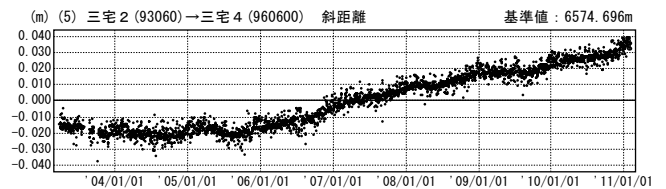
基線変化グラフ

期間：2003/04/01~2011/01/29 JST



基線変化グラフ

期間：2003/04/01~2011/01/29 JST



● ---[F3:最終解] ○ ---[R3:速報解]

※ 02S044 S 三宅 2011年1月17日 観測終了
※ 960599三宅3 2010年12月中旬~ 通信機器不調のため欠測

国土地理院