

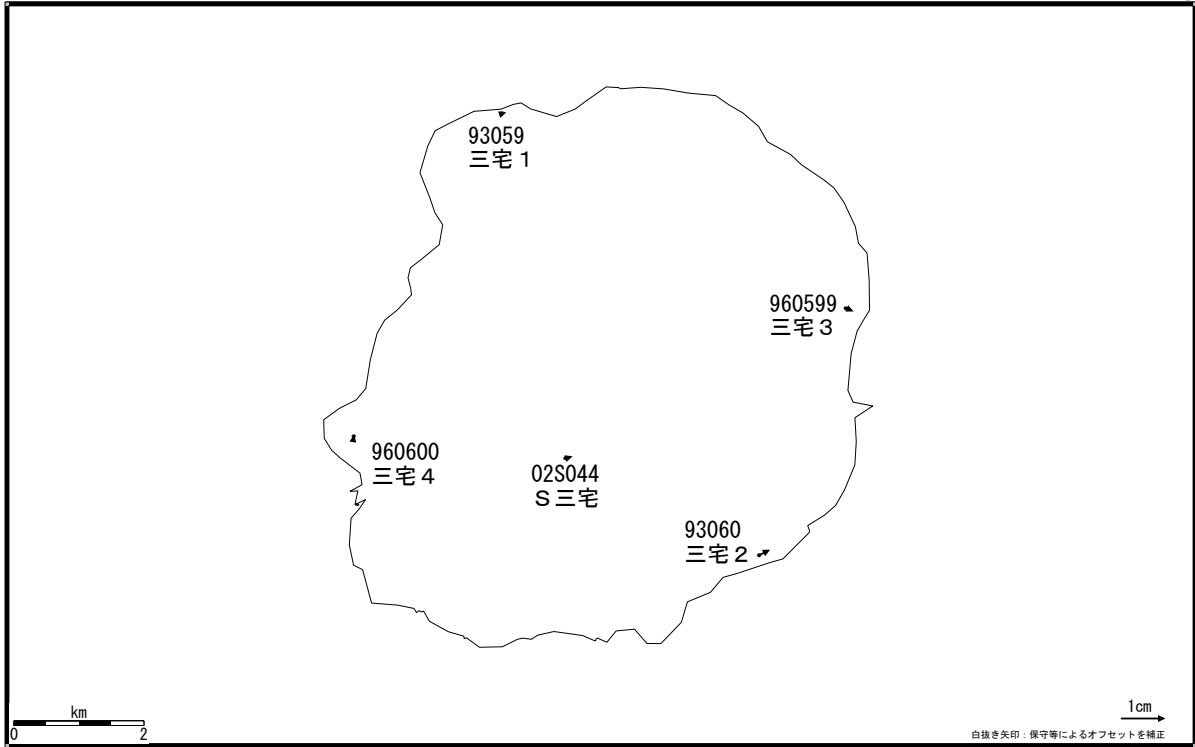
三宅島

—GPS連続観測結果—

特段の変化は見られません。

三宅島 地殻変動（水平）

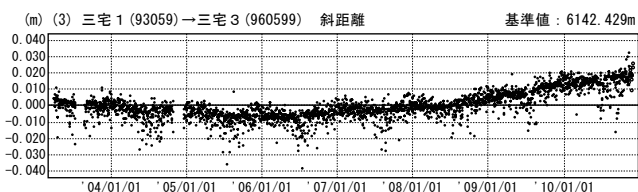
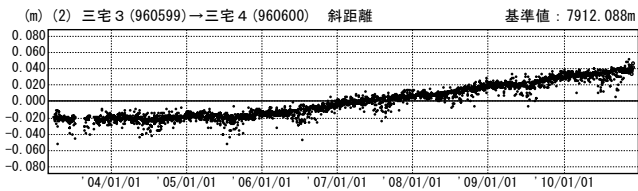
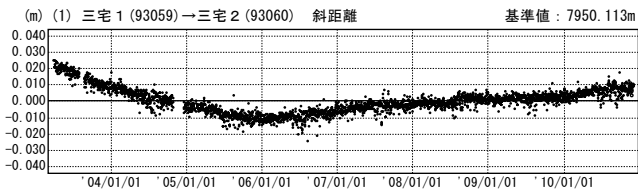
基準期間: 2010/10/20-2010/10/29 [F3: 最終解]
比較期間: 2010/11/20-2010/11/29 [R3: 速報解]



☆固定局: 南伊豆 2 (93086)

基線変化グラフ

期間: 2003/04/01~2010/11/29 JST



基線変化グラフ

期間: 2003/04/01~2010/11/29 JST

