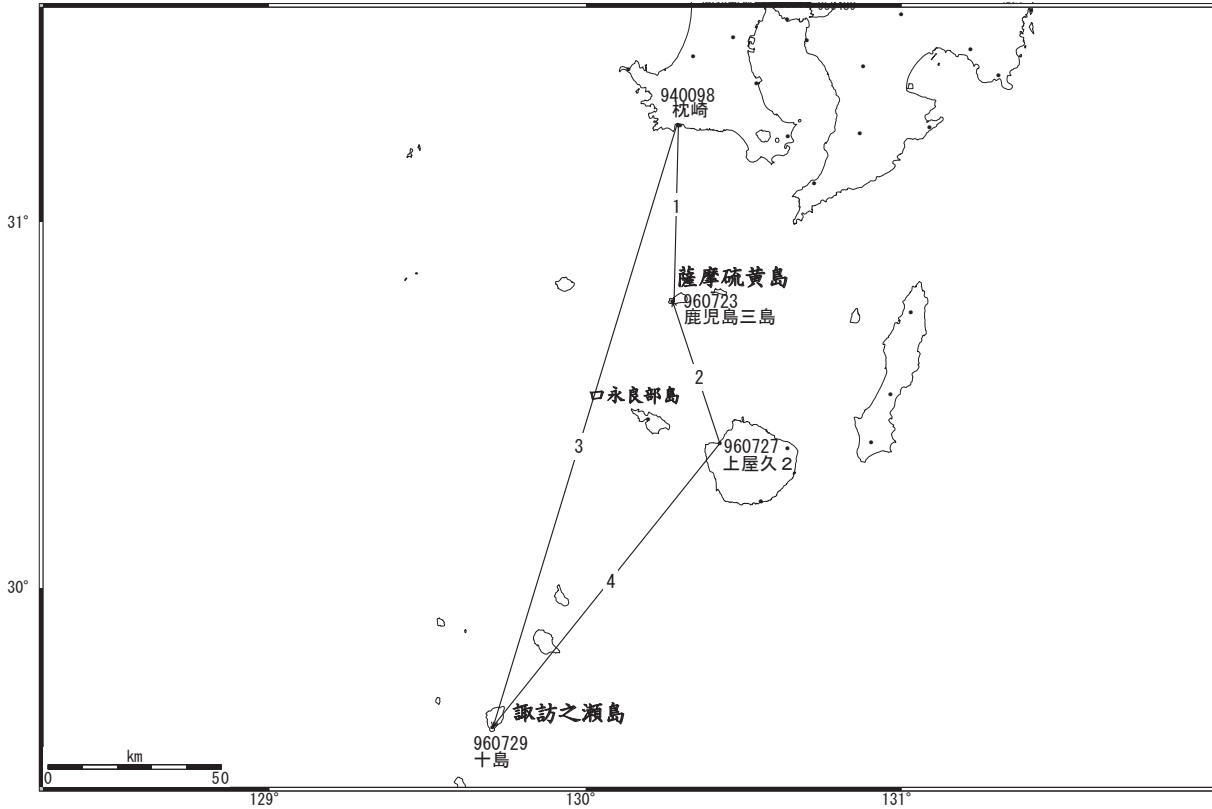


薩摩硫黄島・諏訪之瀬島周辺

—GPS連続観測結果—

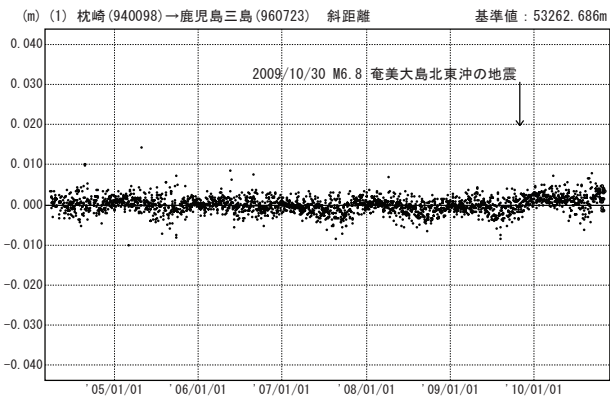
特段の変化は見られません。

薩摩硫黄島・諏訪之瀬島 GPS連続観測基線図



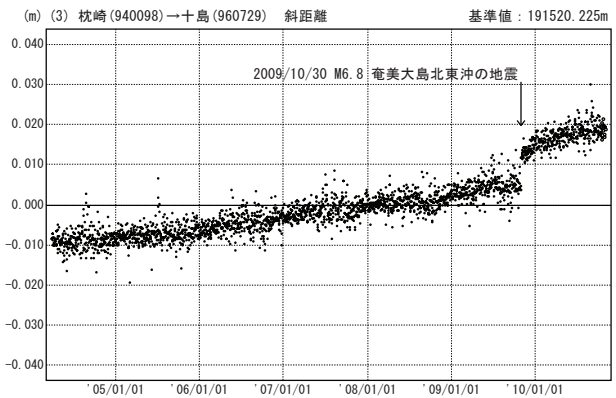
基線変化グラフ

期間：2004/04/01～2010/10/31 JST

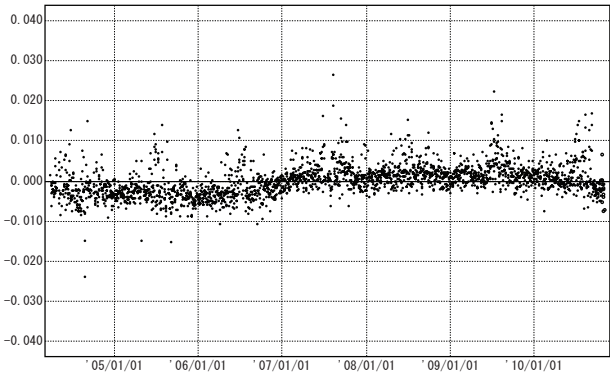


基線変化グラフ

期間：2004/04/01～2010/10/31 JST



(m) (2) 鹿児島三島 (960723) → 上屋久2 (960727) 斜距離 基準値：45433.602m



(m) (4) 十島 (960729) → 上屋久2 (960727) 斜距離 基準値：110867.245m

